



## Mogyoród Nagyközség Önkormányzata

2146 Mogyoród, Dózsa György út 40., Tel.: 28/540-716; Fax: 28/540-715

e-mail: [mogyorod@mogyorod.hu](mailto:mogyorod@mogyorod.hu)

KRID azonosító: 356220309

Iktatószám: *1167k-1* /2024/TA

### ELŐTERJESZTÉS a Képviselő-testület 2024. december 16. napján tartandó ülésére

Tárgy: **Közterületek elnevezése**

Mellékletek: **térképvázlatok**

Előterjesztő: Trabalka Szilvia polgármester *ST*

Előterjesztést készítette: Tadics Attila igazgatási ügyintéző *Te*

Előterjesztést jóváhagyta: Hányik-Lovas Bernadett igazgatási irodavezető

Törvényességi ellenőrzés dátuma: 2024.12.04. (jegyző/helyettes tölti ki!)\* *Te*

Jogi, törvényességi szempontból ellenőrizte: Kántor Zsuzsanna aljegyző *Te*

Pénzügyi, gazdasági szempontból ellenőrizte: -

Tárgyalja: TKB

A Képviselő-testület ülése*1:			
- nyilvános			
- zárt	Mötv.46.§ (2) bekezdés a) pont alapján**	Mötv.46.§ (2) bekezdés b) pont alapján**	Mötv.46.§ (2) bekezdés c) pont alapján**
<b>Határozathozatal módja:</b>	<u>egyszerű</u> / minősített többség*		

#### Tisztelt Képviselő-testület!

A digitális szolgáltatások, a digitális állampolgárság szolgáltatások és támogató szolgáltatások részletes műszaki követelményeiről szóló 322/2024. (XI. 6.) Korm. rendelet a települések jegyzőit jelöli ki, mint címképző szervet. Az ingatlanok adataiban bekövetkező változások (telekalakítások; fekvéshatár változások; épületek létesítése, elbontása) azonban nem csak címképzéssel kapcsolatos feladatokat teremtenek.

Az utóbbi időszak telekalakításai és belterületbe vonásai során több, az Önkormányzat részére, út céljára leadott, terület is kialakult, melyek közterületnévvel nem rendelkeznek.

\*a megfelelő szövegrész aláhúzendő!

\*\*a megfelelő szövegrész aláhúzendő!

Tekintettel arra, hogy az egyes ingatlanok tulajdoni lapjaira, a Földhivatal csak az elnevezésről szóló képviselő-testületi határozat alapján tudja a közterület nevét bejegyeztetni, így a lentiekben megjelölt helyrajzi számok elnevezése vált szükségessé.

A Magyarország helyi önkormányzatairól szóló 2011. évi CLXXXIX. törvény (a továbbiakban: Mötv.) 13. § (1) bekezdés 3. pontja alapján a közterületek elnevezése a Képviselő-testület hatáskörébe tartozik. Figyelemmel az Mötv. 14. és 14/A. §-aira, közterület, illetve közzintézmény nem viselheti olyan személy nevét, aki a XX. századi önkényuralmi politikai rendszerek megalapozásában, kiépítésében vagy fenntartásában részt vett, vagy olyan kifejezést vagy olyan szervezet nevét, amely a XX. századi önkényuralmi politikai rendszerre közvetlenül utal. Közterület nem nevezhető el továbbá élő személyről sem.

Fentiekre tekintettel szükségessé vált az alábbi hrsz-ok alatti Mogyoród Nagyközség Önkormányzatának tulajdonában álló ingatlanok elnevezése:

- a Borsó úthoz a 4588 hrsz.,
- a Borvirág úthoz a 4590 hrsz.,
- az Emelkedő utcához a 0183/48 hrsz.,
- a Glóbusz utcához a 2073/1 és 4627 hrsz-ok,
- a Hangulat utcához a 3141/2 hrsz.,
- a Körtefa utcához 4615 hrsz.,
- a Középső Homoki utcához a 679/8 hrsz.,
- a Lomboserdő utcához a 0141 hrsz.,
- az Özgida utcához a 4534 hrsz.,
- a Panoráma utcához a 0183/45 és 4625 hrsz-ok,
- a Somlyóhegyi utcához a 0181 hrsz.,
- a Szent Jakab úthoz a 1577/173 hrsz.,
- a Tölgyes utcához a 2182/1, 2202/2 és 4620 hrsz-ok és
- a Vízpark úthoz a 0225/4 és 4594/1 hrsz-ok alatti útrészletek.

Fentiekre való tekintettel, kérem a Tisztelt Képviselő-testületet, hogy a kezdeményezést támogatva, a közterületek elnevezéséről, a határozati javaslat szerinti döntést hozza meg.

**Határozati javaslat:**

Mogyoród Nagyközség Önkormányzata Képviselő-testülete a felsorolt hrsz.-ok alatti közterületeket az alábbiak szerint nevezi el:

Az út helyrajzi száma: <b>4588</b>	Javasolt név: <b>Borsó út</b>
Az út helyrajzi száma: <b>4590</b>	Javasolt név: <b>Borvirág út</b>
Az út helyrajzi száma: <b>0183/48</b>	Javasolt név: <b>Emelkedő utca</b>
Az út helyrajzi száma: <b>2073/1</b>	Javasolt név: <b>Glóbusz utca</b>
Az út helyrajzi száma: <b>4627</b>	Javasolt név: <b>Glóbusz utca</b>
Az út helyrajzi száma: <b>3141/2</b>	Javasolt név: <b>Hangulat utca</b>
Az út helyrajzi száma: <b>4615</b>	Javasolt név: <b>Körtefa utca</b>
Az út helyrajzi száma: <b>679/8</b>	Javasolt név: <b>Középső Homoki utca</b>
Az út helyrajzi száma: <b>0141</b>	Javasolt név: <b>Lomboserdő utca</b>
Az út helyrajzi száma: <b>4534</b>	Javasolt név: <b>Őzgida utca</b>
Az út helyrajzi száma: <b>0183/45</b>	Javasolt név: <b>Panoráma utca</b>
Az út helyrajzi száma: <b>4625</b>	Javasolt név: <b>Panoráma utca</b>
Az út helyrajzi száma: <b>0181</b>	Javasolt név: <b>Somlyóhegyi utca</b>
Az út helyrajzi száma: <b>1577/173</b>	Javasolt név: <b>Szent Jakab út</b>
Az út helyrajzi száma: <b>2182/1</b>	Javasolt név: <b>Tölgyes utca</b>
Az út helyrajzi száma: <b>2202/2</b>	Javasolt név: <b>Tölgyes utca</b>
Az út helyrajzi száma: <b>4620</b>	Javasolt név: <b>Tölgyes utca</b>
Az út helyrajzi száma: <b>0225/4</b>	Javasolt név: <b>Vizipark út</b>
Az út helyrajzi száma: <b>4594/1</b>	Javasolt név: <b>Vizipark út</b>

Határidő: 2025. január 31.

Felelős: Igazgatási Iroda útján Jegyző

Mogyoród, 2024. december 3.

  
Trabalka Szilvia  
polgármester



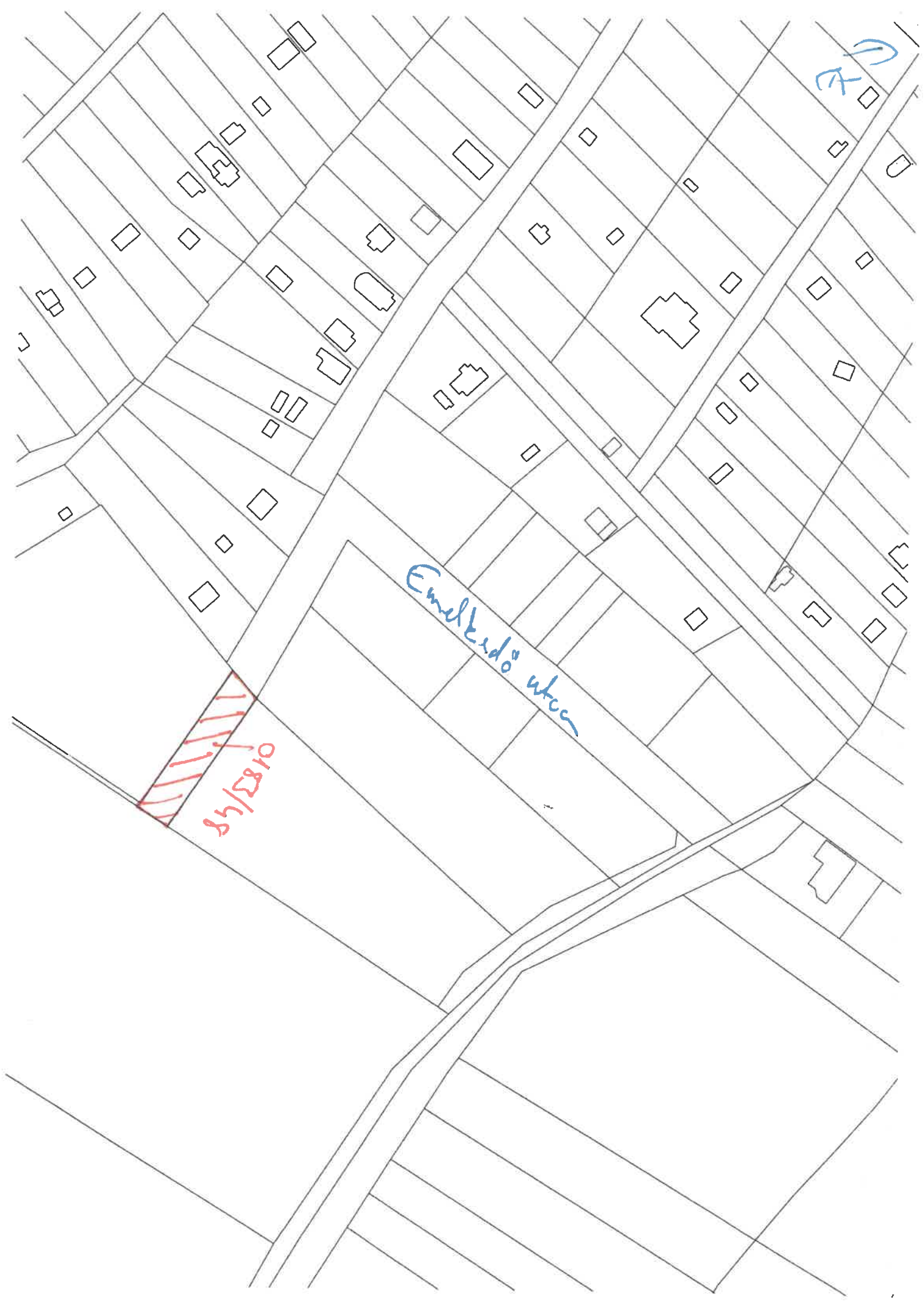




100

Emelkedő utca

85/2810



711



1627

2031

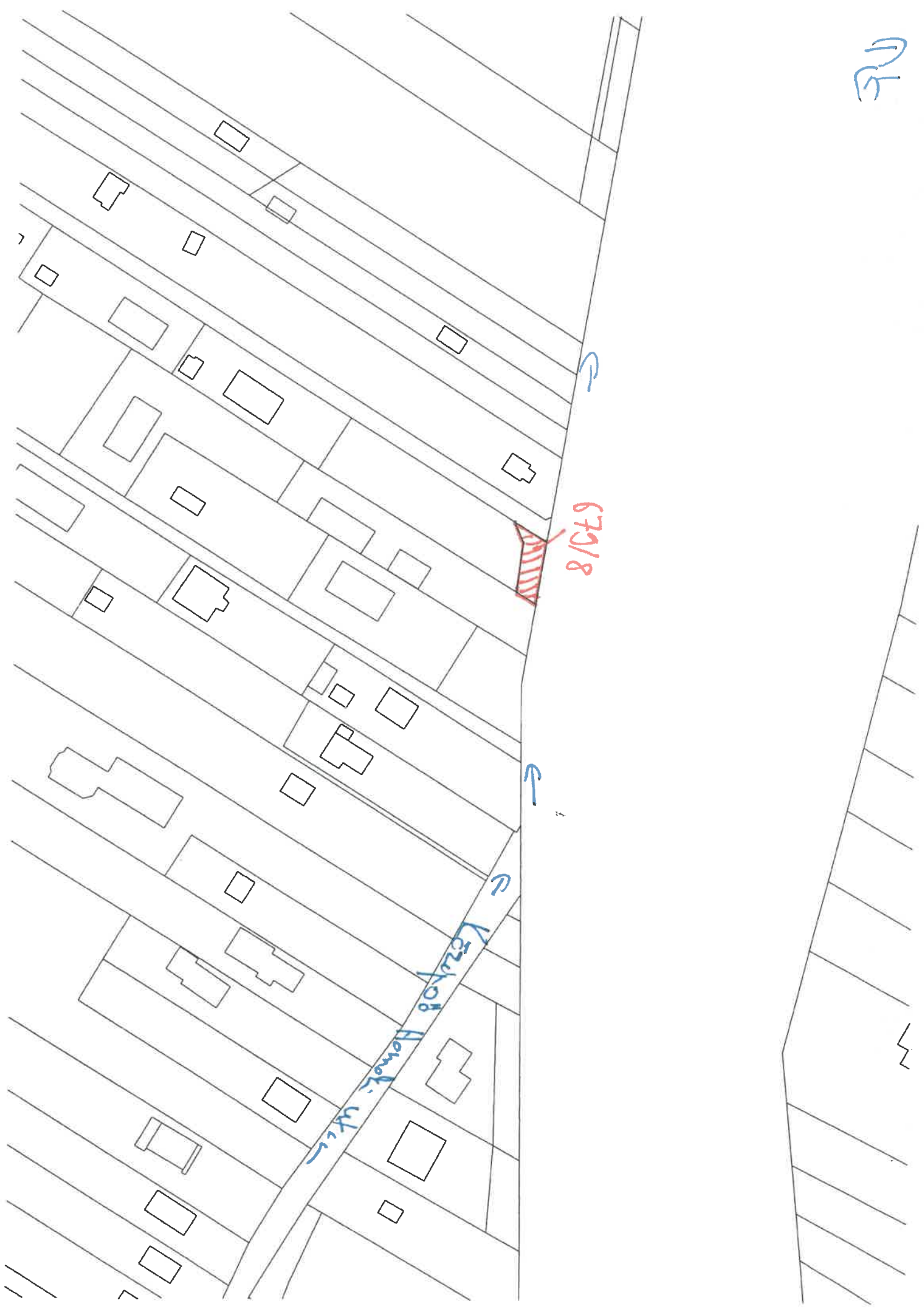
S. 11th St

Handwritten initials or signature in blue ink, possibly "R".

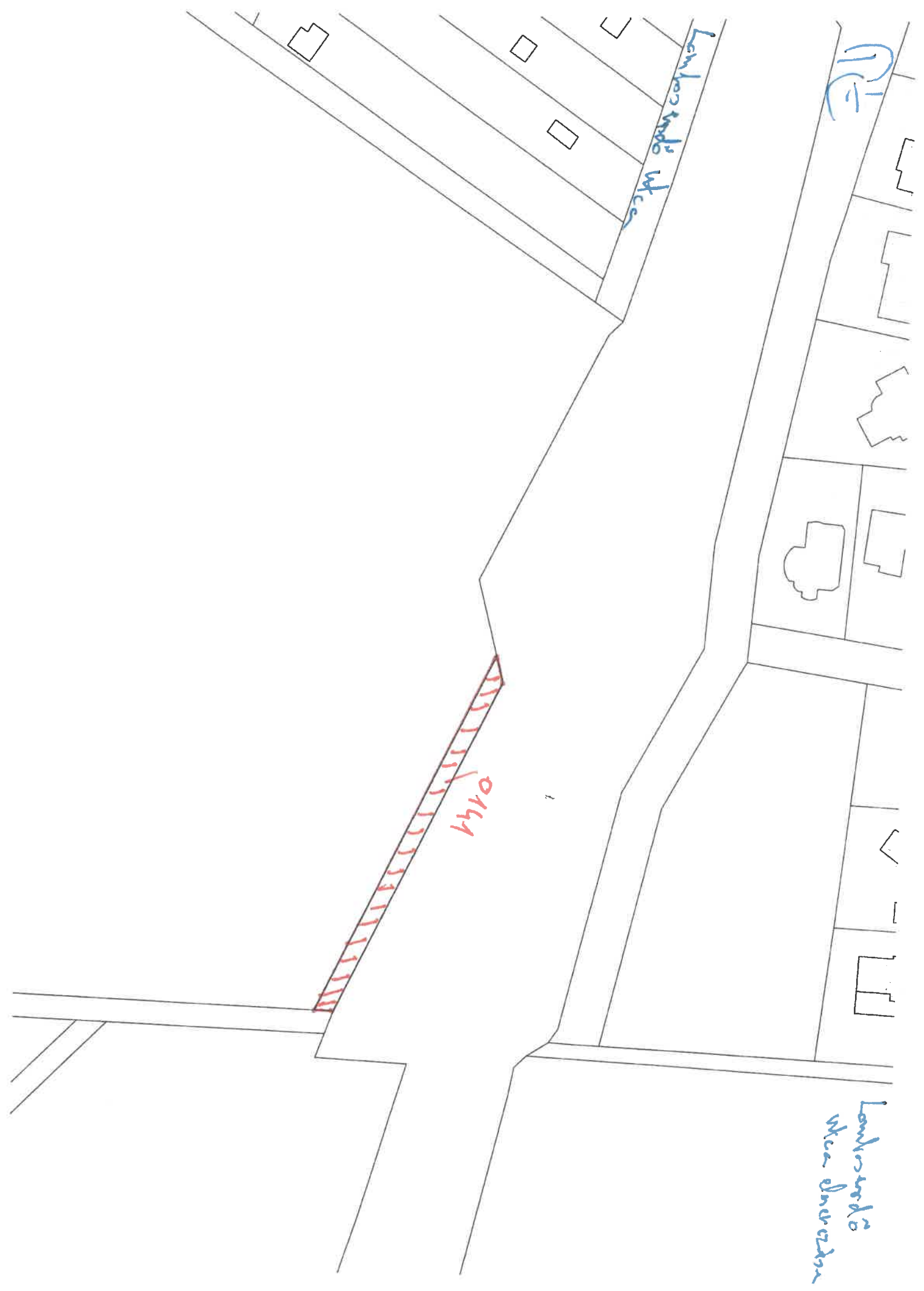




FD







Lombosordo

144

Lombosordo



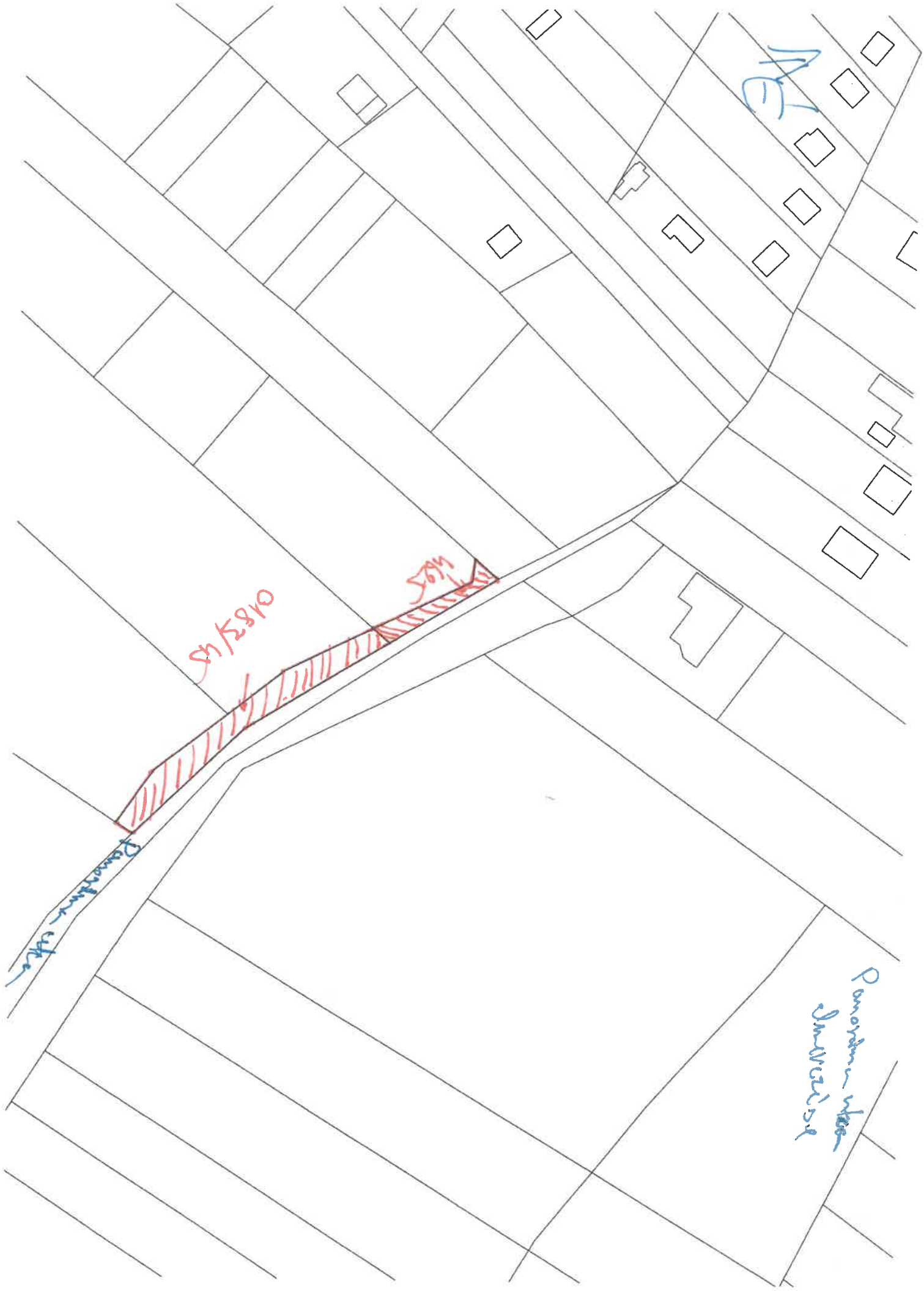
PT

Sodalkó utca

Özjalek utca

Özgidu utca

4534



0183/18

1/20

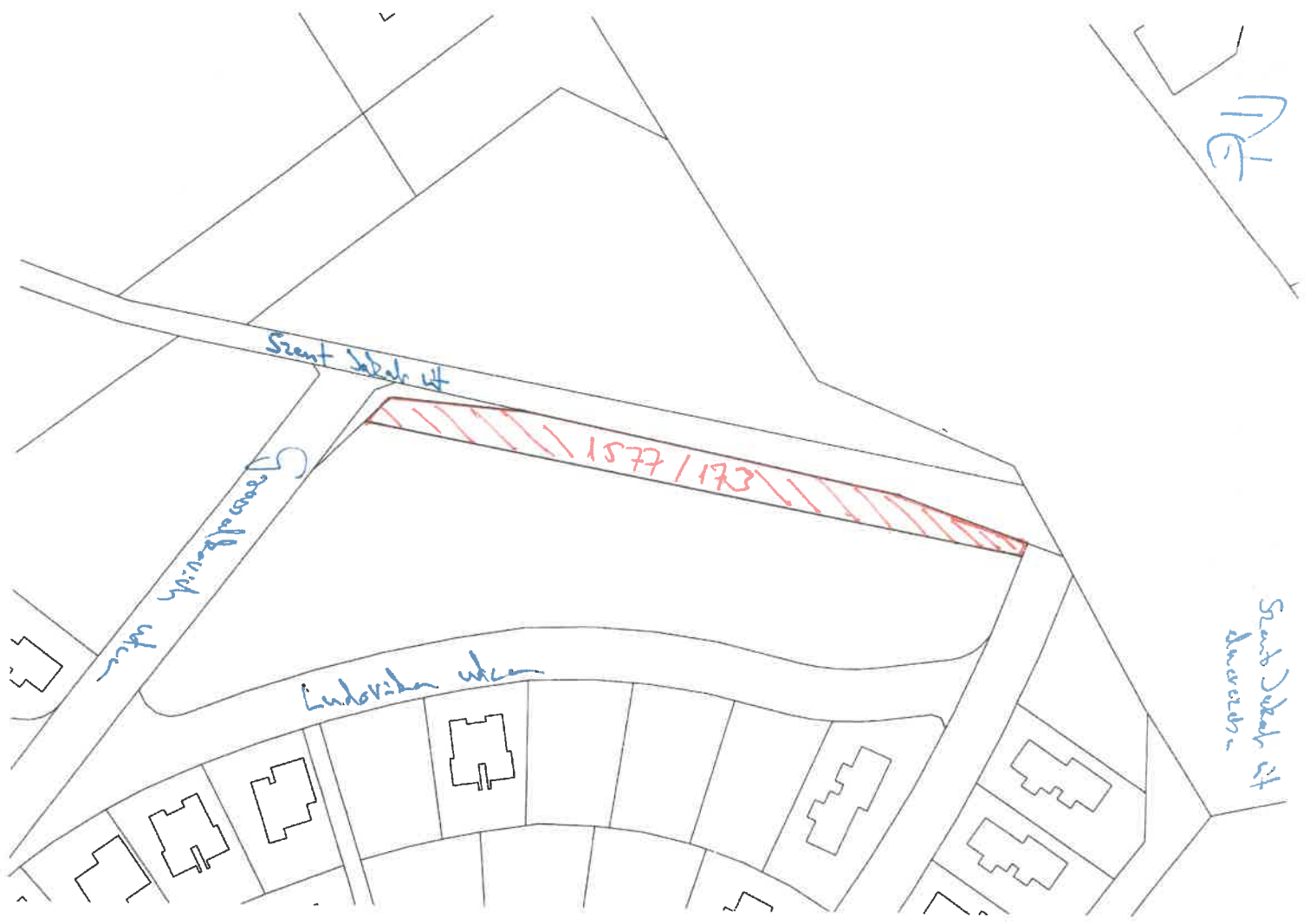
AE

Pomorska ulica

Pomorska ulica  
Jankovica







17E

218211

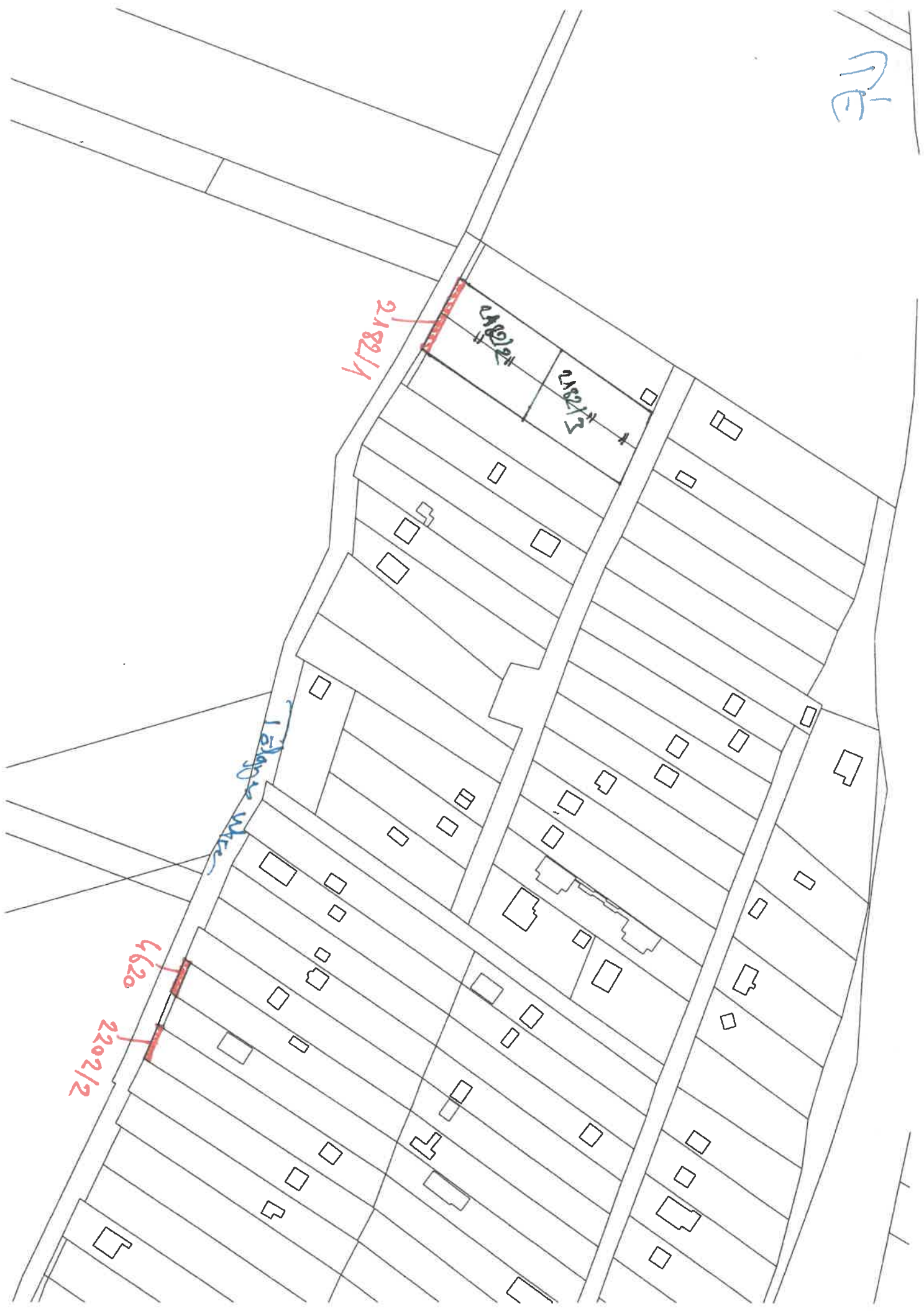
218212

218213

1st Street West

4620

220212

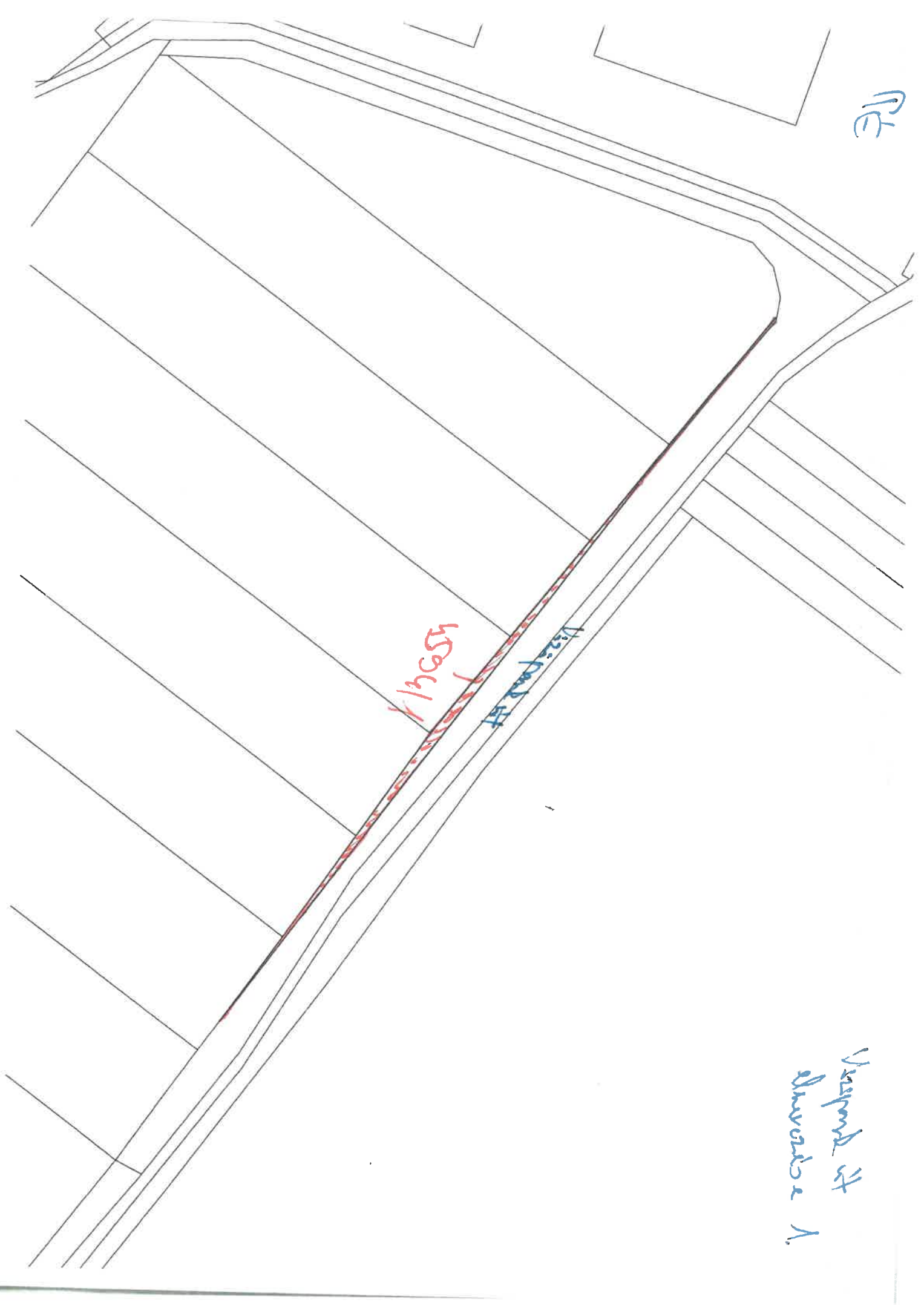


RE

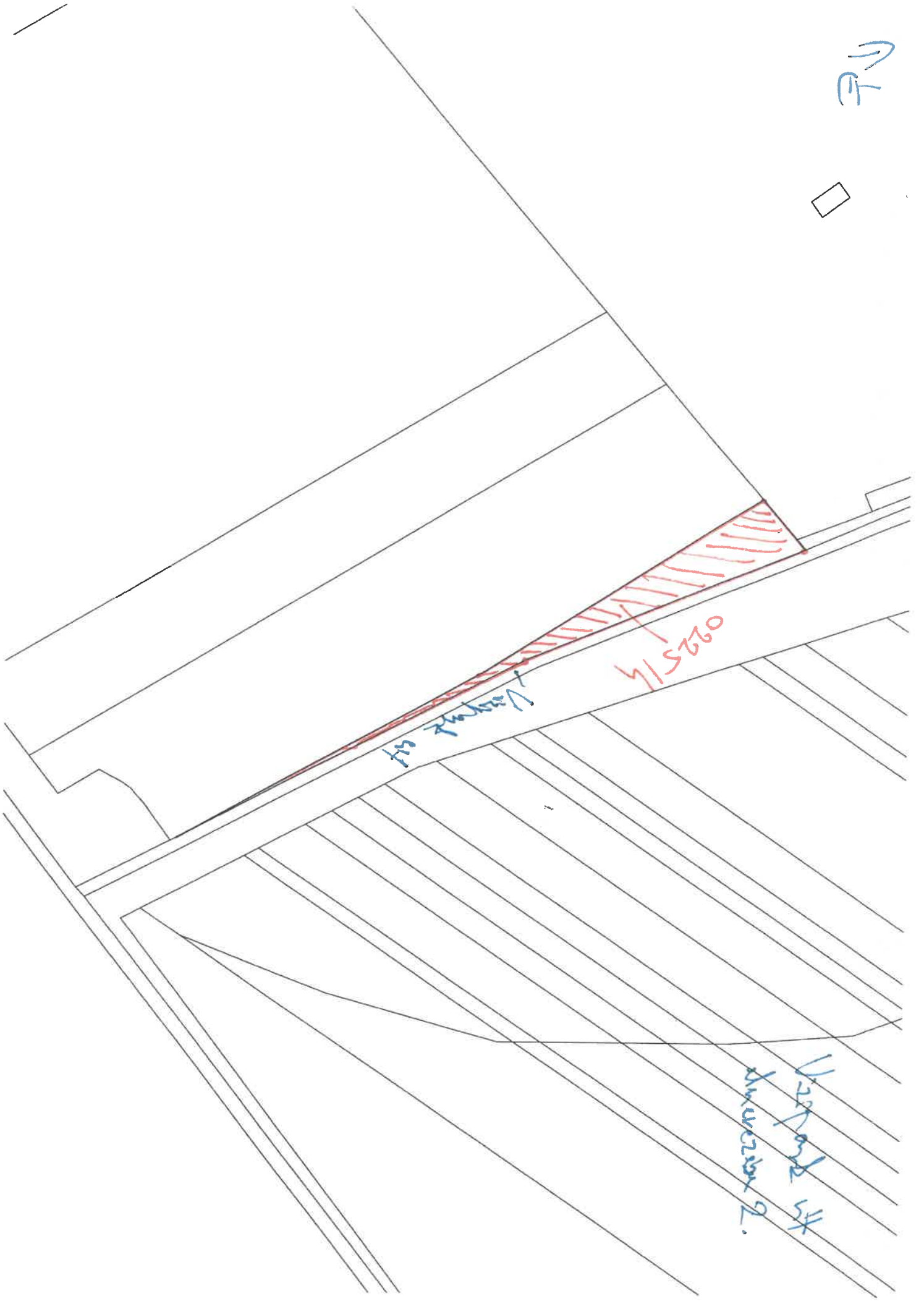
13655

1/2" pad 4"

Vertical of  
Shoreline A.



NE



Village St

0225

Village St  
Direction 2.