



Mogyoród Nagyközség Önkormányzata

2146 Mogyoród, Dózsa György út 40., Tel.: 28/540-716; Fax: 28/540-715
e-mail: mogyorod@mogyorod.hu KRID azonosító: 706179366

Iktatószám: 314 - 5 /2024./S.T.

ELŐTERJESZTÉS a Képviselő-testület 2024. január 29. napján tartandó ülésére

Tárgy: József Attila utca és Alkotmány út engedélyezési és kiviteli terv készítőjének kiválasztása

Melléklet: Formalizált ajánlatok MeViTo Mérnökiroda Kft., GeoTeszt Kft., NALA-MI Kft., iUtak Kft.

Előterjesztő: Paulovics Géza polgármester

Előterjesztést készítette: Sleisz Tamás műszaki ügyintéző

Előterjesztést jóváhagyta: Sike Mariann műszaki irodavezető

Törvényességi ellenőrzés dátuma: 2024.01.18. (jegyző/helyettes tölti ki!)*

Jogi, törvényességi szempontból ellenőrizte: Kántor Zsuzsanna aljegyző * (szignója)

Pénzügyi, gazdasági szempontból ellenőrizte: Király Attila pénzügyi ügyintéző (szignója)

Tárgyalja: PB

A Képviselő-testület ülése* ¹ :			
- nyilvános			
- zárt	Mötv.46.§ (2) bekezdés a) pont alapján**	Mötv.46.§ (2) bekezdés b) pont alapján **	Mötv.46.§ (2) bekezdés c) pont alapján**
Határozathozatal módja:	egyszerű / minősített többség*		

Tisztelt Képviselő-testület!

Mogyoród Nagyközség Önkormányzat Képviselő-testületének 480/2023.(XII.18.) határozata alapján négy mérnöki irodát keresett fel a Műszaki Iroda a Mogyoród, József Attila út és az Alkotmány út utépítésének, engedélyezési és kiviteli tervének elkészítésére. A négy formalizált ajánlatkérő azonos műszaki tartalommal került kiküldésre a következő irodáknak: MeViTo Mérnökiroda Kft., GeoTeszt Kft., NALA-Mi Kft., iUtak Kft. Az ajánlatok a megadott határidőre megérkeztek.

*a megfelelő szövegrész aláhúzendó!

** a megfelelő szövegrész aláhúzendó!

MeViTo Mérnökiroda Kft.

1. Mogyoród, József Attila utca (hrsz.: 845) felújítása:

részletes geodéziai felmérés	nettó: 200.000, - Ft + ÁFA
kiviteli terv készítése	nettó: 800.000, - Ft + ÁFA

Összesen nettó: 1.000.000, - Ft + ÁFA azaz bruttó: **1.270.000, -Ft**

2. Mogyoród, Alkotmány út (hrsz.: 744/1) felújítása:

részletes geodéziai felmérés	nettó: 200.000, - Ft + ÁFA
talajmechanikai vizsgálat, fúrással, laborelemzéssel	nettó: 380.000, - Ft + ÁFA
engedélyezési és kiviteli terv	nettó: 1.420.000, - Ft + ÁFA

Összesen nettó: 2.000.000, - Ft + ÁFA azaz bruttó: **2.540.000, -Ft**

A két utca tervezésének díja mindösszesen bruttó: 3.810.000. -Ft.

**GEOTESZT Környezetgazdálkodási és
Kultúrtechnológiai Szolgáltató Kft.**

1. Mogyoród, József Attila utca (hrsz.: 845) felújítása:

részletes geodéziai felmérés	nettó: 250.000, - Ft + ÁFA
kiviteli terv készítése	nettó: 1.350.000, - Ft + ÁFA

Összesen nettó: 1.600.000, - Ft + ÁFA azaz bruttó: **2.032.000, -Ft**

2. Mogyoród, Alkotmány út (hrsz.: 744/1) felújítása:

részletes geodéziai felmérés	nettó: 250.000, - Ft + ÁFA
talajmechanikai vizsgálat, fúrással, laborelemzéssel	nettó: 450.000, - Ft + ÁFA
engedélyezési és kiviteli terv	nettó: 1.800.000, - Ft + ÁFA

Összesen nettó: 2.500.000, - Ft + ÁFA azaz bruttó: **3.175.000, -Ft**

A két utca tervezésének díja mindösszesen bruttó: 5.207.000. -Ft.

NALA-MI Kft.

Az árajánlat nem tartalmazza részleges geodéziai felmérés összegét, így nem hasonlítható össze a többi szabályosan kitöltött formalizált ajánlattal, ezért nem vehető figyelembe az elbírálásnál.

1. Mogyoród, József Attila utca (hrsz.: 845) felújítása:

részletes geodéziai felmérés	nettó: saját mérés tervezési díjban
kiviteli terv készítése	nettó: 1.050.000, - Ft + ÁFA

Összesen nettó: 1.050.000, - Ft + ÁFA azaz **bruttó: 1.333.500, -Ft**

2. Mogyoród, Alkotmány út (hrsz.: 744/1) felújítása:

részletes geodéziai felmérés	nettó: saját mérés tervezési díjban
talajmechanikai vizsgálat, fúrással, laborelemzéssel	nettó: 80.000, - Ft + ÁFA
engedélyezési és kiviteli terv	nettó: 1.340.000, - Ft + ÁFA

Összesen nettó: 1.420.000, - Ft + ÁFA azaz **bruttó: 1.803.400, -Ft**

A két utca tervezésének díja mindösszesen bruttó: 3.136.900. -Ft.

iUtak Kft.

1. Mogyoród, József Attila utca (hrsz.: 845) felújítása:

részletes geodéziai felmérés	nettó: 195.000, - Ft + ÁFA
kiviteli terv készítése	nettó: 2.795.000, - Ft + ÁFA

Összesen nettó: 2.990.000, - Ft + ÁFA azaz **bruttó: 3.797.300, -Ft**

2. Mogyoród, Alkotmány út (hrsz.: 744/1) felújítása:

részletes geodéziai felmérés	nettó: 215.000, - Ft + ÁFA
talajmechanikai vizsgálat, fúrással, laborelemzéssel	nettó: 650.000, - Ft + ÁFA
engedélyezési és kiviteli terv	nettó: 2.480.000, - Ft + ÁFA

Összesen nettó: 3.345.000, - Ft + ÁFA azaz **bruttó: 4.248.150, -Ft**

A két utca tervezésének díja mindösszesen bruttó: 8.045.450. -Ft.

A MeViTo Mérnökiroda Kft. tette a legkedvezőbb ajánlatot mindösszesen **bruttó: 3.810.000, -Ft.-os** ajánlattal.

Határozati javaslat (József Attila utca és Alkotmány út tervezése)

Mogyoród Nagyközség Önkormányzat Képviselő-testülete úgy dönt, hogy:

1. a 480/2023.(XII.18.) Kt. határozat alapján a Mogyoród, József Attila utca és Alkotmány út felújítására lefolytatott beszerzési eljárását eredményesnek nyilvánítja,
2. felhatalmazza a polgármestert, hogy az engedélyezési és kiviteli terv elkészítésére a legkedvezőbb ajánlatot tevő MeViTo Mérnökiroda Kft.-vel (2085 Pilisvörösvár, Harcsa köz 1. adószáma: 11798253-2-13) szerződést kössön, valamint a szükséges intézkedéseket, illetve jognyilatkozatokat megtegye a költségvetési forrás rendelkezésre állása esetén,
3. a szerződéskötéshez szükséges forrást bruttó **3.810.000,-Ft** összegben az Önkormányzat 2024. évi költségvetésében a K336 soron biztosítja, amelynek betervezésére felkéri a polgármestert.

Határidő: szerződéskötésre 2024.03.31.

Felelős: Műszaki Iroda útján Polgármester



Paulovics Géza
polgármester



Mogyoród Nagyközség Önkormányzat

P O L G Á R M E S T E R E

2146 Mogyoród, Dózsa György út 40., Tel.: 28/540-716; Fax: 28/540-715

e-mail: polgarmester@mogyorod.hu

KRID azonosító: 356220309

Ügyiratszám: 314 - 1 / 2024

Tárgy: Formalizált ajánlatkérő József
Attila utca és az Alkotmány út felújítására

Ügyintéző: Sleisz Tamás

Tisztelt MeViTo Mérnökiroda Kft.!

Tisztelt Metzler Tamás ügyvezető Úr!

Ajánlatkérő

Név: Mogyoród Nagyközség Önkormányzata
Székhely/postacím: 2146 Mogyoród, Dózsa György út 40.
Törzskönyvi azonosító sz.: 730512
Adószám: 15730514-2-13
Bankszámlaszám: 11600006-00000000-80747897
Kapcsolattartó/képviselő: Paulovics Géza, polgármester
Elérhetőség (tel., fax, e-mail): 06 (28) 540-716, 06 (28) 540-715, sleisz.tamas@mogyorod.hu
Honlap: www.mogyorod.hu

Ajánlatadó

Név: MeViTo Mérnökiroda Kft.
Székhely: 2085 Pilisvörösvár, Harcsa Köz 1
Postacím: 2085 Pilisvörösvár, Harcsa Köz 1.
Cégjegyzékszám: 13 09 081616
Adószám: 11798253-2-13
Bankszámlaszám: 12020854-01508827-00100004
Kapcsolattartó/képviselő: Metzler Tamás, ügyvezető
Elérhetőség (tel., fax, e-mail): 06-20/ 934-11-79

<p>Tervezés tárgya</p>	<p>Mogyoród, József Attila és Alkotmány utcái a település Pisokmáj nevű városrészében fekvő utcák. Jelenleg aszfalt burkolattal rendelkező utcák állapota leromlott, cél az utcák felújítása, a vízvezetés megoldása, a környező terület rendezése.</p>
<p>Megvalósulás helyszíne</p>	<p>Mogyoród, József Attila utca (hrsz.: 845) a Gödöllői út és a Bocskai utca között Mogyoród, Alkotmány utca (hrsz.: 744/1) a Gödöllői út és az Orgona között</p>
<p>Mogyoród útépitési tervezési munkák elvégzésére a csatolt tervezési program szerint:</p>	<p>1. Mogyoród, József Attila utca (hrsz.: 845) felújítása:</p> <p>részletes geodéziai felmérés nettó: 200.000,-</p> <p>kiviteli terv elkészítése nettó: 800.000,-</p> <p style="text-align: right;">összesen nettó: 1.000.000,-</p> <p>2. Mogyoród, Alkotmány utca (hrsz.: 744/1) felújítása:</p> <p>részletes geodéziai felmérés nettó: 200.000,-</p> <p>talajmechanikai vizsgálat, fúrással, laborelemzéssel</p> <p style="text-align: right;">nettó: 380.000,-</p> <p>engedélyezési és kiviteli terv elkészítése nettó: 1.420.000,-</p> <p style="text-align: right;">összesen nettó: 2.000.000,-</p>
<p>Tervezési célok</p>	<p>Mogyoród, József Attila és Alkotmány utcái a település Pisokmáj nevű városrészében fekvő utcák. Jelenleg aszfalt burkolattal és kétoldali szegéllyel rendelkező utcák állapota leromlott, az aszfaltburkolat sérült, sok helyen kátyús, az oldalesések nem egyértelműek. A vízvezetés több helyen nem megoldott, a padka felsarasodott, a víz nem talál be az esetleg meglévő árokba, a kapubehajtók alatti csövek vagy szűkek, vagy eldugultak. Az Alkotmány utca nagyjából középső szakaszán található egy mélypont, innen a víz elvezetése nem megoldott.</p> <p>Cél, hogy mindkét utca burkolata a szegélyekkel együtt felújításra kerüljön, ezzel párhuzamosan kiépítésre kerüljön egy megfelelő vízvezető rendszer, mellyel az utcák víztelenítése megoldható legyen. Cél, hogy ahol lehetséges és megoldható, ott a jelenlegi burkolatszélesség növelésre kerüljön.</p>



<p>Tervezési feladatok</p>	<p>A tervezési feladat része meghatározni az útpálya szélességét és rétegrendjét, valamint a vízelvezetést a tervezett állapothoz igazítani, a meglévő vízelvezető hálózat felújításával, vagy ahol nincs, új tervezésével</p> <ul style="list-style-type: none"> • Terület bejárása, útpálya és vízelvezető hálózat jelenlegi állapotának felmérése • Szükséges helyeken a meglévő útpályából mintavétel és az útpályaszerkezet anyagának, szemeloszlásának laboratóriumi vizsgálata. • Szükséges helyeken E2 (teherbírás) meghatározása könnyű ejtősúlyos tömörségmérő műszerrel • Geodéziai felmérés, közművek lekérése • Talajvizsgálati jelentés és Geotechnikai beszámoló készítése • Tervezések elkészítése műszaki leírással • Egyeztetések: közműnyilatkozatok megkérése, Magyar Közút Zrt. hozzájárulás megkérése <p>A tervezési programnak NEM része az esetleges közmű kiváltások megtervezése.</p>
<p>Tervdokumentáció formai, mennyiségi követelményei és szállítási ütemezésük</p>	<p>A tervezési feladat része az utcák szilárd burkolattal való ellátása és a vízelvezetés megoldása</p> <p>A tervezéssel érintett utcák és hosszai:</p> <ol style="list-style-type: none"> 1. József Attila utca (hrs.: 845) – ~0,40 km 2. Alkotmány utca (hrs.: 744/1) - ~0,44km <p>Az útburkolat 3,0 - 5,0 (6,0) m szélességgel kerül kialakításra, a burkolat melletti kétoldali szegély, majd 0,5 m szélességű padka. Az út víztelenítése a helyi adottságoknak megfelelően kerül kialakításra (pl: árok, csatorna, szikkasztó), ennek a módját a tervezőnek kell kidolgoznia.</p> <p>Az előírt tervezési paraméterek:</p> <ul style="list-style-type: none"> • Útkategória: később kerül meghatározásra • Forgalmi sávok 1 (2) • Tervezési sebesség: (30) 50 km/h • Szilárd burkolat szélessége 3,00 - 5,00 (6,0) m • Padka szélesség 0,5 m • Koronaszélesség: változó (szegélytípustól függően) • Útpályaszerkezet: UME szerint útkategória, forgalom és talajmechanika alapján • R_{min}: UME szerint tervezési sebességhez tartozó érték • e_{max}: UME szerint tervezési sebességhez tartozó érték • R_{d,min}: UME szerint tervezési sebességhez tartozó érték • R_{h,min}: UME szerint tervezési sebességhez tartozó érték <p>A tervezési feladatnak nem része a kapubeajtók kezelése, illetve az</p>



	<p>esetleges és szükséges közműkiváltások tervezése!</p> <p>A leszállított tervdokumentáció az „e-UT 03.00.21 - Úttervezési rajzok tartalmi és formai követelményei” műszaki előírás szerinti tartalmi és formai követelmények szerint készül.</p> <p>A kiviteli terv a Megrendelő számára 2 példányban kerül leszállításra papírdokumentáció formában. Ezen kívül email-en megküldésre kerül a teljes tervdokumentáció PDF formátumban.</p>
Szállítási és fizetési határidő	Tervezési szerződés szerint
Egyéb	A József Attila u. nem engedélyköteles, az Alkotmány utca a vízelvezetés lehetséges megoldásainak függvényében (tervezéskor derül ki) vízjogi engedély köteles.
Ajánlat leadásának határideje	2024.01.18. - án 10 óra 00 perc


Az ajánlat az ajánlattételi határidőt követő 60 napig érvényes.

Kelt: **Mogyoród, 2024.01.11.**


 cégszerű aláírás

Pillsvörösvár, 2024. 01. 11.

MeViTo
 Mevito Mérnökiroda Kft.
 2085 Pillsvörösvár, Hárcsa köz 1.
 Adószám: 11798253-2-13


 Kletze Tamás
 ügyvezető



Mogyoród Nagyközség Önkormányzat

P O L G Á R M E S T E R E

2146 Mogyoród, Dózsa György út 40., Tel.: 28/540-716; Fax: 28/540-715

e-mail: polgarmester@mogyorod.hu

KRID azonosító: 356220309

Ügyiratszám: 314 - 2 / 2024

Tárgy: Formalizált ajánlatkérő József
Attila utca és az Alkotmány út felújítására

Ügyintéző: Sleisz Tamás

Tisztelt GEOTESZT Kft.!

Tisztelt Kenesei József ügyvezető Úr!

Ajánlatkérő

Név: Mogyoród Nagyközség Önkormányzata
Székhely/postacím: 2146 Mogyoród, Dózsa György út 40.
Törzskönyvi azonosító sz.: 730512
Adószám: 15730514-2-13
Bankszámlaszám: 11600006-00000000-80747897
Kapcsolattartó/képviselő: Paulovics Géza, polgármester
Elérhetőség (tel., fax, e-mail): 06 (28) 540-716, 06 (28) 540-715, sleisz.tamas@mogyorod.hu
Honlap: www.mogyorod.hu

Ajánlatadó

Név: GEOTESZT Kft.
Székhely: 1112 Budapest, Kérő u. 20. IV/28
Postacím: 1112 Budapest, Kérő u. 20. IV/28
Cégjegyzékszám: 01 09 265518
Adószám: 10860056-2-43
Bankszámlaszám: 11711041-20716587-00000000
Kapcsolattartó/képviselő: Kenesei József, ügyvezető
Elérhetőség (tel., fax, e-mail): 06-20/ 934-11-79, geotesztkft@gmail.com

GEOTESZT Kéményező-gazdálkodási
és Kultúrmérnöki Szolgáltató KFT
1112 Budapest, Kérő u. 20.
Tel: 06-1-3100305, geotesztkft@gmail.com
Adószám: 10860056-2-43

<p>Tervezés tárgya</p>	<p>Mogyoród, József Attila és Alkotmány utcái a település Pisokmáj nevű városrészében fekvő utcák. Jelenleg aszfalt burkolattal rendelkező utcák állapota leromlott, cél az utcák felújítása, a vízelvezetés megoldása, a környező terület rendezése.</p>
<p>Megvalósulás helyszíne</p>	<p>Mogyoród, József Attila utca (hrsz.: 845) a Gödöllői út és a Bocskai utca között Mogyoród, Alkotmány utca (hrsz.: 744/1) a Gödöllői út és az Orgona között</p>
<p>Mogyoród útépitési tervezési munkák elvégzésére a csatolt tervezési program szerint:</p>	<p>1. Mogyoród, József Attila utca (hrsz.: 845) felújítása:</p> <p>részletes geodéziai felmérés nettó: 250.000 Ft</p> <p>kiviteli terv elkészítése nettó: 1.350.000 Ft</p> <p style="text-align: right;">összesen nettó: 1.600.000 Ft</p> <p>2. Mogyoród, Alkotmány utca (hrsz.: 744/1) felújítása:</p> <p>részletes geodéziai felmérés nettó: 250.000 Ft</p> <p>talajmechanikai vizsgálat, fúrással, laborelemzéssel</p> <p style="text-align: right;">nettó: 550.000 Ft</p> <p>engedélyezési és kiviteli terv elkészítése nettó: 1.800.000 Ft</p> <p style="text-align: right;">összesen nettó: 2.500.000 Ft</p>
<p>Tervezési célok</p>	<p>Mogyoród, József Attila és Alkotmány utcái a település Pisokmáj nevű városrészében fekvő utcák. Jelenleg aszfalt burkolattal és kétoldali szegéllyel rendelkező utcák állapota leromlott, az aszfaltburkolat sérült, sok helyen kátyús, az oldalesések nem egyértelműek. A vízelvezetés több helyen nem megoldott, a padka felsarasodott, a víz nem talál be az esetleg meglévő árokba, a kapubehajtók alatti csövek vagy szűkek, vagy eldugultak. Az Alkotmány utca nagyjából középső szakaszán található egy mélypont, innen a víz elvezetése nem megoldott.</p> <p>Cél, hogy mindkét utca burkolata a szegélyekkel együtt felújításra kerüljön, ezzel párhuzamosan kiépítésre kerüljön egy megfelelő vízelvezető rendszer, mellyel az utcák víztelenítése megoldható legyen. Cél, hogy ahol lehetséges és megoldható, ott a jelenlegi burkolatszélesség növelésre kerüljön.</p>

GEOTESZT Környezetgazdálkodási
és Kultúrmérnöki Szolgáltató KFT

2 1112 Budapest, Kérő u. 20.
Tel: 06-1-3100305.geotesztkft@gmail.com
Adószám: 10860056-2-43

<p>Tervezési feladatok</p>	<p>A tervezési feladat része meghatározni az útpálya szélességét és rétegrendjét, valamint a vízelvezetést a tervezett állapothoz igazítani, a meglévő vízelvezető hálózat felújításával, vagy ahol nincs, új tervezésével</p> <ul style="list-style-type: none"> • Terület bejárása, útpálya és vízelvezető hálózat jelenlegi állapotának felmérése • Szükséges helyeken a meglévő útpályából mintavétel és az útpályaszerkezet anyagának, szemeloszlásának laboratóriumi vizsgálata • Szükséges helyeken E2 (teherbírás) meghatározása könnyű ejtősúlyos tömörségmérő műszerrel • Geodéziai felmérés, közművek lekérése • Talajvizsgálati jelentés és Geotechnikai beszámoló készítése • Tervfejezetek elkészítése műszaki leírással • Egyeztetések: közműnyilatkozatok megkérése, Magyar Közút Zrt. hozzájárulás megkérése <p>A tervezési programnak NEM része az esetleges közmű kiváltások megtervezése.</p>
<p>Tervdokumentáció formai, mennyiségi követelményei és szállítási ütemezésük</p>	<p>A tervezési feladat része az utcák szilárd burkolattal való ellátása és a vízelvezetés megoldása</p> <p>A tervezéssel érintett utcák és hosszaiuk:</p> <ol style="list-style-type: none"> 1. József Attila utca (hrsz.: 845) – ~0,40 km 2. Alkotmány utca (hrsz.: 744/1) - ~0,44km <p>Az útburkolat 3,0 - 5,0 (6,0) m szélességgel kerül kialakításra, a burkolat melletti kétoldali szegély, majd 0,5 m szélességű padka. Az út víztelenítése a helyi adottságoknak megfelelően kerül kialakításra (pl: árok, csatorna, szikkasztó), ennek a módját a tervezőnek kell kidolgoznia.</p> <p>Az előírt tervezési paraméterek:</p> <ul style="list-style-type: none"> • Útkategória: később kerül meghatározásra • Forgalmi sávok 1 (2) • Tervezési sebesség: (30) 50 km/h • Szilárd burkolat szélessége 3,00 - 5,00 (6,0) m • Padka szélesség 0,5 m • Koronaszélesség: változó (szegélytípustól függően) • Útpályaszerkezet: UME szerint útkategória, forgalom és talajmechanika alapján • R_{min}: UME szerint tervezési sebességhez tartozó érték • e_{max}: UME szerint tervezési sebességhez tartozó érték • R_{d,min}: UME szerint tervezési sebességhez tartozó érték • R_{h,min}: UME szerint tervezési sebességhez tartozó érték <p>A tervezési feladatnak nem része a kapubehajtók kezelése, illetve az</p>



	<p>esetleges és szükséges közműkiváltások tervezése!</p> <p>A leszállított tervdokumentáció az „e-UT 03.00.21 - Úttervezési rajzok tartalmi és formai követelményei” műszaki előírás szerinti tartalmi és formai követelmények szerint készül.</p> <p>A kiviteli terv a Megrendelő számára 2 példányban kerül leszállításra papírdokumentáció formában. Ezen kívül email-en megküldésre kerül a teljes tervdokumentáció PDF formátumban.</p>
Szállítási és fizetési határidő	Tervezési szerződés szerint
Egyéb	A József Attila u. nem engedélyköteles, az Alkotmány utca a vízelvezetés lehetséges megoldásainak függvényében (tervezéskor derül ki) vízjogi engedély köteles.
Ajánlat leadásának határideje	2024.01.18. - án 10 óra 00 perc


Az ajánlat az ajánlattételi határidőt követő 60 napig érvényes.

Kelt: Mogyoród, 2024.01.11.



 cégyszerű aláírás

Bp, 2024.01.12.



**GEOTESZT Környezetgazdálkodási
 és Kultúrmérnöki Szolgáltató KFT**
 1112 Budapest, Kérő u. 20.
 Tel: 06-1-3100305, geotesztkft@gmail.com
 Adószám: 10860056-2-43



Mogyoród Nagyközség Önkormányzat

P O L G Á R M E S T E R E

2146 Mogyoród, Dózsa György út 40., Tel.: 28/540-716; Fax: 28/540-715

e-mail: polgarmester@mogyorod.hu

KRID azonosító: 356220309

Ügyiratszám: 314 - 3 / 2024

Tárgy: Formalizált ajánlatkérő József
Attila utca és az Alkotmány út felújítására

Ügyintéző: Sleisz Tamás

Tisztelt NALA-MI Kft.!

Tisztelt Nagy Lajos ügyvezető Úr!

Ajánlatkérő

Név: **Mogyoród Nagyközség Önkormányzata**
Székhely/postacím: 2146 Mogyoród, Dózsa György út 40.
Törzskönyvi azonosító sz.: 730512
Adószám: 15730514-2-13
Bankszámlaszám: 11600006-00000000-80747897
Kapcsolattartó/képviselő: Paulovics Géza, polgármester
Elérhetőség (tel., fax, e-mail): 06 (28) 540-716, 06 (28) 540-715, sleisz.tamas@mogyorod.hu
Honlap: www.mogyorod.hu

Ajánlatadó

Név: **NALA-MI Kft.**
Székhely: 2146 Mogyoród, Templom út 9.
Postacím: 2146 Mogyoród, Templom út 9.
Cégjegyzékszám: 13 09 142997
Adószám: 23073289-2-13
Bankszámlaszám: 10103836-06389800-01003000
Kapcsolattartó/képviselő: Nagy Lajos, ügyvezető
Elérhetőség (tel., fax, e-mail): 06-30/ 952-62-85, nalami@nalami.hu



Tervezés tárgya	Mogyoród, József Attila és Alkotmány utcái a település Pisokmáj nevű városrészében fekvő utcák. Jelenleg aszfalt burkolattal rendelkező utcák állapota leromlott, cél az utcák felújítása, a vízvezetés megoldása, a környező terület rendezése.
Megvalósulás helyszíne	Mogyoród, József Attila utca (hrsz.: 845) a Gödöllői út és a Bocskai utca között Mogyoród, Alkotmány utca (hrsz.: 744/1) a Gödöllői út és az Orgona között
Mogyoród útépitési tervezési munkák elvégzésére a csatolt tervezési program szerint:	<p>1. Mogyoród, József Attila utca (hrsz.: 845) felújítása:</p> <p>részletes geodéziai felmérés nettó: saját mérés tervezési díjban</p> <p>kiviteli terv elkészítése nettó: 1.050.000.-</p> <p style="text-align: right;">összesen nettó: 1.050.000.-</p> <p>2. Mogyoród, Alkotmány utca (hrsz.: 744/1) felújítása:</p> <p>részletes geodéziai felmérés nettó: saját mérés tervezési díjban</p> <p>talajmechanikai vizsgálat, fúrással, laborelemzéssel</p> <p style="text-align: right;">nettó: 80.000.-</p> <p>engedélyezési és kiviteli terv elkészítése nettó: 1.340.000.-</p> <p style="text-align: right;">összesen nettó: 1.420.000.-</p>
Tervezési célok	Mogyoród, József Attila és Alkotmány utcái a település Pisokmáj nevű városrészében fekvő utcák. Jelenleg aszfalt burkolattal és kétoldali szegéllyel rendelkező utcák állapota leromlott, az aszfaltburkolat sérült, sok helyen kátyús, az oldalesések nem egyértelműek. A vízvezetés több helyen nem megoldott, a padka felszarasodott, a víz nem talál be az esetleg meglévő árokba, a kapubehajtók alatti csövek vagy szűkek, vagy eldugultak. Az Alkotmány utca nagyjából középső szakaszán található egy mélypont, innen a víz elvezetése nem megoldott. Cél, hogy mindkét utca burkolata a szegélyekkel együtt felújításra kerüljön, ezzel párhuzamosan kiépítésre kerüljön egy megfelelő vízvezető rendszer, mellyel az utcák víztelenítése megoldható legyen. Cél, hogy ahol lehetséges és megoldható, ott a jelenlegi burkolatszélesség növelésre kerüljön.

<p>Tervezési feladatok</p>	<p>A tervezési feladat része meghatározni az útpálya szélességét és rétegrendjét, valamint a vízelvezetést a tervezett állapothoz igazítani, a meglévő vízelvezető hálózat felújításával, vagy ahol nincs, új tervezésével</p> <ul style="list-style-type: none"> • Terület bejárása, útpálya és vízelvezető hálózat jelenlegi állapotának felmérése • Szükséges helyeken a meglévő útpályából mintavétel és az útpályaszerkezet anyagának, szemeloszlásának laboratóriumi vizsgálata. • Szükséges helyeken E2 (teherbírás) meghatározása könnyű ejtősúlyos tömörségmérő műszerrel • Geodéziai felmérés, közművek lekérése • Talajvizsgálati jelentés és Geotechnikai beszámoló készítése • Tervfejezetek elkészítése műszaki leírással • Egyeztetések: közműnyilatkozatok megkérése, Magyar Közút Zrt. hozzájárulás megkérése <p>A tervezési programnak NEM része az esetleges közmű kiváltások megtervezése.</p>
<p>Tervdokumentáció formai, mennyiségi követelményei és szállítási ütemezésük</p>	<p>A tervezési feladat része az utcák szilárd burkolattal való ellátása és a vízelvezetés megoldása</p> <p>A tervezéssel érintett utcák és hosszaiuk:</p> <ol style="list-style-type: none"> 1. József Attila utca (hrsz.: 845) – ~0,40 km 2. Alkotmány utca (hrsz.: 744/1) - ~0,44km <p>Az útburkolat 3,0 - 5,0 (6,0) m szélességgel kerül kialakításra, a burkolat melletti kétoldali szegély, majd 0,5 m szélességű padka. Az út víztelenítése a helyi adottságoknak megfelelően kerül kialakításra (pl: árok, csatorna, szikkasztó), ennek a módját a tervezőnek kell kidolgoznia.</p> <p>Az előírt tervezési paraméterek:</p> <ul style="list-style-type: none"> • Útkategória: később kerül meghatározásra • Forgalmi sávok 1 (2) • Tervezési sebesség: (30) 50 km/h • Szilárd burkolat szélessége 3,00 - 5,00 (6,0) m • Padka szélesség 0,5 m • Koronaszélesség: változó (szegélytípustól függően) • Útpályaszerkezet: UME szerint útkategória, forgalom és talajmechanika alapján • R_{min}: UME szerint tervezési sebességhez tartozó érték • e_{max}: UME szerint tervezési sebességhez tartozó érték • R_{d,min}: UME szerint tervezési sebességhez tartozó érték • R_{h,min}: UME szerint tervezési sebességhez tartozó érték <p>A tervezési feladatnak nem része a kapubehajtók kezelése, illetve az</p>




	<p>esetleges és szükséges közműkiváltások tervezése!</p> <p>A leszállított tervdokumentáció az „e-UT 03.00.21 - Úttervezési rajzok tartalmi és formai követelményei” műszaki előírás szerinti tartalmi és formai követelmények szerint készül.</p> <p>A kiviteli terv a Megrendelő számára 2 példányban kerül leszállításra papírdokumentáció formában. Ezen kívül email-en megküldésre kerül a teljes tervdokumentáció PDF formátumban.</p>
Szállítási és fizetési határidő	Tervezési szerződés szerint
Egyéb	A József Attila u. nem engedélyköteles, az Alkotmány utca a vízelvezetés lehetséges megoldásainak függvényében (tervezéskor derül ki) vízjogi engedély köteles.
Ajánlat leadásának határideje	2024.01.18. - án 10 óra 00 perc

Az ajánlat az ajánlattételi határidőt követő 60 napig érvényes.

Kelt: **Mogyoród, 2024.01.11.**


NALA-MI KFT.
 2146 Mogyoród, Templom u. 5
 Adószám: 23073289-2-13
 Bank: 10103836-06389800-0100300


 cégszerű aláírás



Mogyoród Nagyközség Önkormányzat

P O L G Á R M E S T E R E

2146 Mogyoród, Dózsa György út 40., Tel.: 28/540-716; Fax: 28/540-715

e-mail: polgarmester@mogyorod.hu

KRID azonosító: 356220309

Ügyiratszám: 314 - 4 / 2024

Tárgy: Formalizált ajánlatkérő József
Attila utca és az Alkotmány út felújítására

Ügyintéző: Sleisz Tamás

Tisztelt iUtak Kft.!

Tisztelt Ambrus Dávid Viktor ügyvezető Úr!

Ajánlatkérő

Név: **Mogyoród Nagyközség Önkormányzata**
Székhely/postacím: 2146 Mogyoród, Dózsa György út 40.
Törzskönyvi azonosító sz.: 730512
Adószám: 15730514-2-13
Bankszámlaszám: 11600006-00000000-80747897
Kapcsolattartó/képviselő: Paulovics Géza, polgármester
Elérhetőség (tel., fax, e-mail): 06 (28) 540-716, 06 (28) 540-715, sleisz.tamas@mogyorod.hu
Honlap: www.mogyorod.hu

Ajánlatadó

Név: **iUtak Kft.**
Székhely: 2030 Érd, Béga utca 11.
Postacím: 2030 Érd, Béga utca 11.
Cégyjegyzékszám: 13 09 175363
Adószám: 22964456-2-13.
Bankszámlaszám: 11600006-00000000-44304575
Kapcsolattartó/képviselő: Ambrus Dávid Viktor, ügyvezető
Elérhetőség (tel., fax, e-mail): 06-30/ 645-60-11, info@iutak.hu

Tervezés tárgya	Mogyoród, József Attila és Alkotmány utcái a település Pisokmáj nevű városrészében fekvő utcák. Jelenleg aszfalt burkolattal rendelkező utcák állapota leromlott, cél az utcák felújítása, a vízvezetés megoldása, a környező terület rendezése.
Megvalósulás helyszíne	Mogyoród, József Attila utca (hrsz.: 845) a Gödöllői út és a Bocskai utca között Mogyoród, Alkotmány utca (hrsz.: 744/1) a Gödöllői út és az Orgona között
Mogyoród útépitési tervezési munkák elvégzésére a csatolt tervezési program szerint:	<p>1. <u>Mogyoród, József Attila utca (hrsz.: 845) felújítása:</u></p> <p>részletes geodéziai felmérés nettó: 195.000,- Ft</p> <p>kiviteli terv elkészítése nettó: 2.795.000,- Ft</p> <p style="text-align: right;">összesen nettó: 2.990.000,- Ft</p> <p>2. <u>Mogyoród, Alkotmány utca (hrsz.: 744/1) felújítása:</u></p> <p>részletes geodéziai felmérés nettó: 215.000,- Ft</p> <p>talajmechanikai vizsgálat, fúrással, laborelemzéssel</p> <p style="text-align: right;">nettó: 650.000,- Ft</p> <p>engedélyezési és kiviteli terv elkészítése nettó: 2.480.000,- Ft</p> <p style="text-align: right;">összesen nettó: 3.345.000,- Ft</p>
Tervezési célok	Mogyoród, József Attila és Alkotmány utcái a település Pisokmáj nevű városrészében fekvő utcák. Jelenleg aszfalt burkolattal és kétoldali szegéllyel rendelkező utcák állapota leromlott, az aszfaltburkolat sérült, sok helyen kátyús, az oldalesések nem egyértelműek. A vízvezetés több helyen nem megoldott, a padka felsaraszodott, a víz nem talál be az esetleg meglévő árokba, a kapubehajtók alatti csövek vagy szűkek, vagy eldugultak. Az Alkotmány utca nagyjából középső szakaszán található egy mélypont, innen a víz elvezetése nem megoldott. Cél, hogy mindkét utca burkolata a szegélyekkel együtt felújításra kerüljön, ezzel párhuzamosan kiépítésre kerüljön egy megfelelő vízvezető rendszer, mellyel az utcák víztelenítése megoldható legyen. Cél, hogy ahol lehetséges és megoldható, ott a jelenlegi burkolatszélesség növelésre kerüljön.

<p>Tervezési feladatok</p>	<p>A tervezési feladat része meghatározni az útpálya szélességét és rétegrendjét, valamint a vízvezetést a tervezett állapothoz igazítani, a meglévő vízvezető hálózat felújításával, vagy ahol nincs, új tervezésével</p> <ul style="list-style-type: none"> • Terület bejárása, útpálya és vízvezető hálózat jelenlegi állapotának felmérése • Szükséges helyeken a meglévő útpályából mintavétel és az útpályaszerkezet anyagának, szemeloszlásának laboratóriumi vizsgálata. • Szükséges helyeken E2 (teherbírás) meghatározása könnyű ejtősúlyos tömörségmérő műszerrel • Geodéziai felmérés, közművek lekérése • Talajvizsgálati jelentés és Geotechnikai beszámoló készítése • Tervfejezetek elkészítése műszaki leírással • Egyeztetések: közműnyilatkozatok megkérése, Magyar Közút Zrt. hozzájárulás megkérése <p>A tervezési programnak NEM része az esetleges közmű kiváltások megtervezése.</p>
<p>Tervdokumentáció formai, mennyiségi követelményei és szállítási ütemezésük</p>	<p>A tervezési feladat része az utcák szilárd burkolattal való ellátása és a vízvezetés megoldása</p> <p>A tervezéssel érintett utcák és hosszaiuk:</p> <ol style="list-style-type: none"> 1. József Attila utca (hrsz.: 845) – ~0,40 km 2. Alkotmány utca (hrsz.: 744/1) - ~0,44km <p>Az útburkolat 3,0 - 5,0 (6,0) m szélességgel kerül kialakításra, a burkolat melletti kétoldali szegély, majd 0,5 m szélességű padka. Az út víztelenítése a helyi adottságoknak megfelelően kerül kialakításra (pl: árok, csatorna, szikkasztó), ennek a módját a tervezőnek kell kidolgoznia.</p> <p>Az előírt tervezési paraméterek:</p> <ul style="list-style-type: none"> • Útkategória: később kerül meghatározásra • Forgalmi sávok 1 (2) • Tervezési sebesség: (30) 50 km/h • Szilárd burkolat szélessége 3,00 - 5,00 (6,0) m • Padka szélesség 0,5 m • Koronaszélesség: változó (szegélytípustól függően) • Útpályaszerkezet: UME szerint útkategória, forgalom és talajmechanika alapján • R_{min}: UME szerint tervezési sebességhez tartozó érték • e_{max}: UME szerint tervezési sebességhez tartozó érték • R_{d,min}: UME szerint tervezési sebességhez tartozó érték • R_{h,min}: UME szerint tervezési sebességhez tartozó érték <p>A tervezési feladatnak nem része a kapubehajtók kezelése, illetve az</p>



	<p>esetleges és szükséges közműkiváltások tervezése!</p> <p>A leszállított tervdokumentáció az „e-UT 03.00.21 - Úttervezési rajzok tartalmi és formai követelményei” műszaki előírás szerinti tartalmi és formai követelmények szerint készül.</p> <p>A kiviteli terv a Megrendelő számára 2 példányban kerül leszállításra papírdokumentáció formában. Ezen kívül email-en megküldésre kerül a teljes tervdokumentáció PDF formátumban.</p>
Szállítási és fizetési határidő	Tervezési szerződés szerint
Egyéb	A József Attila u. nem engedélyköteles, az Alkotmány utca a vízelvezetés lehetséges megoldásainak függvényében (tervezéskor derül ki) vízjogi engedély köteles.
Ajánlat leadásának határideje	2024.01.18. - án 10 óra 00 perc

Az ajánlat az ajánlattételi határidőt követő 60 napig érvényes.

Kelt: Mogyoród, 2024.01.12.

214



cégszerű aláírás

Budapest, 2024. 01. 17.


 iUT K
 Mérnökiroda Kft.
 2030 Érd, Béga u. 11.
 Adószám: 22964456-2-13

 Ábrás David
 ügyvezető