



Mogyoród Nagyközség Önkormányzat
POLGÁRMESTERE

2146 Mogyoród, Dózsa György út 40., Tel.: 28/540-716; Fax: 28/540-715
e-mail: mogyorod@mogyorod.hu
KRID azonosító: 356220309

ELŐTERJESZTÉS
a Képviselő-testület
2020. november 27. napján tartandó ülésére

Tárgy: Mogyoród, 0219/47, 0219/50, 0188/8, 647/3, 652/4, 655/11, 656/5, 659/8, 661/2, 662/8, 665/8 és 665/4 hrsz-ú ingatlanokkal kapcsolatos útelnevezés

Melléletek: Közmeghallgatás jegyzőkönyve, térképvázlatok

Előterjesztő: Paulovics Géza polgármester

Előterjesztést készítette: Tadic Attila igazgatási ügyintéző

Törvényességi ellenőrzésre érkezett: *2020.11.11.* (jegyző/helyettes tölti ki!)*

Jogi, törvényességi szempontból ellenőrizte: jegyző/helyettes* (szignója)

Pénzügyi, gazdasági szempontból ellenőrizte: pénzügyi irodavezető/helyettes* (szignója)

Tárgyalja:

A Képviselő-testület ülése * ¹ :			
- nyilvános			
- zárt	Mötv.46.§ (2) bekezdés a) pont alapján**	Mötv.46.§ (2) bekezdés b) pont alapján**	Mötv.46.§ (2) bekezdés c) pont alapján**
Határozathozatal módja:	<u>egyszerű</u> / minősített többség*		

Tisztelt Képviselő-testület!

Az elmúlt évek telekalakításai során Mogyoród területén több új, Mogyoród Nagyközség Önkormányzata tulajdonában álló, közterület is létrejött melyek még nem rendelkeznek közterületnévvel. A Magyarország helyi önkormányzatairól szóló 2011. évi CLXXXIX. törvény (a továbbiakban: Mötv.) 13. § (1) 3. pontja valamint a közterületek jobb megkülönböztethetősége érdekében ajánlott a fenti hrsz-ok alatti közterületek elnevezése.

* megfelelő szövegrész aláhúzendó

** megfelelő szövegrész aláhúzendó

Az utak nevei az alábbiak szerint kerültek kiválasztásra:

- A 0219/47 és 0219/50 hrsz-ok alatti utak (a református temetőhöz vezető út) a Kálvin köz elnevezést kapnák, tekintettek arra, hogy Kálvin János egyházmegújító munkássága vezetett a református felekezet kialakulásához.
- A 0188/8 hrsz. alatti út a Hangulat utca elnevezést kapná, mivel ez az útszakasz a Hangulat utca közvetlen folytatása a Ródi köz irányába.
- A 647/3, 652/4, 655/11, 656/5, 659/8, 661/2, 662/8, 665/8 és 665/4 hrsz-ok alatti utak elnevezésére két javaslat is született. Az egyik elnevezés a Birgecsapás köz lenne, mely - Farkas György Mogyoród belterülete és határa a helynevek tükrében (Magyar Névtani Dolgozatok 51. Bp. 1983.) című munkája alapján – a terület régi megnevezése volt (ez a mai Szadai út), mivel az a Váci Püspökség legelőihez tartozott. A másik javaslat a Bermuda köz elnevezés mely a terület mára kialakult, köznyelvben élő, nevéből ered.

Az utak neveinek kérdésében a Polgármesteri Hivatal, Mogyoród Nagyközség Önkormányzatának, az utca név- és házszámablákról, valamint házszámváltozásról szóló 22/2007. (XII. 03.) számú rendelete 1/B. § (1) bekezdése alapján, 2020. október 30. napján lakossági fórumot tartott, melyen résztvevő nem volt, az utak neveinek tárgyában egyéb javaslat, észrevétel nem érkezett.

Az Mötv. 14-14/A. §-ai értelmében a közterületek elnevezése képviselő-testületi hatáskör. A közterület, illetve közintézmény nem viselheti olyan személy nevét, aki a XX. századi önkényuralmi politikai rendszerek megalapozásában, kiépítésében vagy fenntartásában részt vett, vagy olyan kifejezést vagy olyan szervezet nevét, amely a XX. századi önkényuralmi politikai rendszerre közvetlenül utal. Továbbá élő személyről sem nevezhető el közterület.

Ahhoz, hogy a Földhivatal a közterületek nevét a tulajdoni lapra fel tudja vezetetni, szükséges, hogy a Képviselő-testület az adott hrsz.-okat közterületnévvel lássa el. Erre való tekintettel kérem a Tisztelt Képviselő-testületet, hogy a kezdeményezést támogatva az utak elnevezéséről a határozati javaslatok szerinti döntést hozza meg.



Mogyoród Nagyközség Önkormányzat

P O L G Á R M E S T E R E

2146 Mogyoród, Dózsa György út 40., Tel.: 28/540-716; Fax: 28/540-715

e-mail: polgarmester@mogyorod.hu

KRID azonosító: 356220309

**Tárgy: A 0219/47, 0219/50 és 0188/8 hrsz.-
ok alatti közutak elnevezése**

.../2020. (...) sz. RENDKÍVÜLI POLGÁRMESTERI HATÁROZAT

A Kormány 478/2020. (XI.3.) Korm. rendelet 1. §-ban kihirdetett veszélyhelyzetre tekintettel, a katasztrófavédelemről szóló 2011. évi CXXVIII. törvény 46. § (4) bekezdése alapján – figyelemmel a Belügyminisztérium és Miniszterelnökség veszélyhelyzetre tekintettel 2020. március 21-én kiadott közös szakmai állásfoglalására is – a mogyoródi képviselő-testület feladat-, hatáskör- és jogkörében eljárva, a képviselő-testület tagjainak ... arányú támogatása mellett – az alábbiak szerint

határozok:

Mogyoród Nagyközség Önkormányzat Képviselő-testülete a 0219/47, 0219/50 és 0188/8 hrsz.-ok alatti közutakat, az alábbiak szerint nevezi el:

Az út helyrajzi száma: 0219/47

Javasolt név: Kálvin köz

Az út helyrajzi száma: 0219/50

Javasolt név: Kálvin köz

Az út helyrajzi száma: 0188/8

Javasolt név: Hangulat utca

Döntésem az önkormányzat zökkenőmentes működését fenntartja, jogkörömet a jóhiszeműség és társadalmi rendeltetésnek megfelelő joggyakorlás elvével összhangban gyakorlom, intézkedésem megfelel a szükségesség és arányosság követelményeinek.

Határidő: 2020. december 31.

Felelős: Polgármester, Jegyző

Mogyoród, 2020.



A döntés törvényes:

dr. Fila László
Jegyző



Mogyoród Nagyközség Önkormányzat

P O L G Á R M E S T E R E

2146 Mogyoród, Dózsa György út 40., Tel.: 28/540-716; Fax: 28/540-715

e-mail: polgarmester@mogyorod.hu

KRID azonosító: 356220309

Tárgy: A 647/3, 652/4, 655/11, 656/5, 659/8, 661/2, 662/8, 665/8 és 665/4 hrsz. alatti közutak elnevezése

.../2020. (...) sz. RENDKÍVÜLI POLGÁRMESTERI HATÁROZAT

A Kormány 478/2020. (XI.3.) Korm. rendelet 1. §-ban kihirdetett veszélyhelyzetre tekintettel, a katasztrófavédelemről szóló 2011. évi CXXVIII. törvény 46. § (4) bekezdése alapján – figyelemmel a Belügyminisztérium és Miniszterelnökség veszélyhelyzetre tekintettel 2020. március 21-én kiadott közös szakmai állásfoglalására is – a mogyoródi képviselő-testület feladat-, hatáskör- és jogkörében eljárva, a képviselő-testület tagjainak ... arányú támogatása mellett – az alábbiak szerint

határozok:

Mogyoród Nagyközség Önkormányzat Képviselő-testülete a 647/3, 652/4, 655/11, 656/5, 659/8, 661/2, 662/8, 665/8 és 665/4 hrsz. alatti közutat az alábbiak szerint nevezi el:

Az út helyrajzi száma: 647/3	Javasolt név: Birgecsapás köz
Az út helyrajzi száma: 652/4	Javasolt név: Birgecsapás köz
Az út helyrajzi száma: 655/11	Javasolt név: Birgecsapás köz
Az út helyrajzi száma: 656/5	Javasolt név: Birgecsapás köz
Az út helyrajzi száma: 659/8	Javasolt név: Birgecsapás köz
Az út helyrajzi száma: 661/2	Javasolt név: Birgecsapás köz
Az út helyrajzi száma: 662/8	Javasolt név: Birgecsapás köz
Az út helyrajzi száma: 665/8	Javasolt név: Birgecsapás köz
Az út helyrajzi száma: 665/4	Javasolt név: Birgecsapás köz

Döntésem az önkormányzat zökkenőmentes működését fenntartja, jogkörömet a jóhiszeműség és társadalmi rendeltetésnek megfelelő joggyakorlás elvével összhangban gyakorlom, intézkedésem megfelel a szükségesség és arányosság követelményeinek.

Határidő: 2020. december 31.

Felelős: Polgármester, Jegyző

Mogyoród, 2020.

Előterjesztés száma: 280

Paulovics Géza
polgármester



A döntés törvényes:

dr. Fila László
Jegyző



Mogyoród Nagyközség Önkormányzat

P O L G Á R M E S T E R E

2146 Mogyoród, Dózsa György út 40., Tel.: 28/540-716; Fax: 28/540-715

e-mail: polgarmester@mogyorod.hu

KRID azonosító: 356220309

Tárgy: A 647/3, 652/4, 655/11, 656/5, 659/8, 661/2, 662/8, 665/8 és 665/4 hrsz. alatti közutak elnevezése

.../2020. (...) sz. RENDKÍVÜLI POLGÁRMESTERI HATÁROZAT

A Kormány 478/2020. (XI.3.) Korm. rendelet 1. §-ban kihirdetett veszélyhelyzetre tekintettel, a katasztrófavédelemről szóló 2011. évi CXXVIII. törvény 46. § (4) bekezdése alapján – figyelemmel a Belügyminisztérium és Miniszterelnökség veszélyhelyzetre tekintettel 2020. március 21-én kiadott közös szakmai állásfoglalására is – a mogyoródi képviselő-testület feladat-, hatáskör- és jogkörében eljárva, a képviselő-testület tagjainak ... arányú támogatása mellett – az alábbiak szerint

határozok:

Mogyoród Nagyközség Önkormányzat Képviselő-testülete a 647/3, 652/4, 655/11, 656/5, 659/8, 661/2, 662/8, 665/8 és 665/4 hrsz. alatti közutat az alábbiak szerint nevezi el:

Az út helyrajzi száma: 647/3	Javasolt név: Bermuda köz
Az út helyrajzi száma: 652/4	Javasolt név: Bermuda köz
Az út helyrajzi száma: 655/11	Javasolt név: Bermuda köz
Az út helyrajzi száma: 656/5	Javasolt név: Bermuda köz
Az út helyrajzi száma: 659/8	Javasolt név: Bermuda köz
Az út helyrajzi száma: 661/2	Javasolt név: Bermuda köz
Az út helyrajzi száma: 662/8	Javasolt név: Bermuda köz
Az út helyrajzi száma: 665/8	Javasolt név: Bermuda köz
Az út helyrajzi száma: 665/4	Javasolt név: Bermuda köz

Előterjesztés száma:280

Döntésem az önkormányzat zökkenőmentes működését fenntartja, jogkörömet a jóhiszeműség és társadalmi rendeltetésnek megfelelő joggyakorlás elvével összhangban gyakorlom, intézkedésem megfelel a szükségesség és arányosság követelményeinek.

Határidő: 2020. december 31.

Felelős: Polgármester, Jegyző

Mogyoród, 2020.

Paulovics Géza
polgármester



A döntés törvényes:

dr. Fila László
Jegyző

J E G Y Z Ó K Ö N Y V

Készült: A Mogyoródi Polgármesteri Hivatal 2020. október 30. napján, 08:00-tól megtartott lakossági fórumáról.

A lakossági fórum tárgya: Mogyoród, 647/3, 652/4; 0188/8; 0219/47 és 0219/50 hrsz-ú közterületek elnevezése

A lakossági fórum helye: Mogyoródi Polgármesteri Hivatal, Ügyfélszolgálati Iroda
(2146 Mogyoród, Dózsa György út 33.)


Jelen vannak:

Tadics Attila	igazgatási ügyintéző
Lovasné Sleisz Mónika	igazgatási ügyintéző


A jelenléti ív a jegyzőkönyv mellékletét képezi.

A lakossági fórum 08:00-kor megnyitásra került.

Mivel a fórumon a lakosság részéről az közterületek elnevezéséhez kapcsolódóan senki sem jelent meg, továbbá az utcák nevére vonatkozóan javaslat nem érkezett, ezért a lakossági fórum 9:00-kor lezárásra került.


Lovasné Sleisz Mónika
igazgatási ügyintéző




Tadics Attila
jegyzőkönyvvezető

Jelenléti ív

**Mogyoródi Polgármesteri Hivatalban
2020. október 30-án 8:00-tól
tartandó lakossági fórumra**

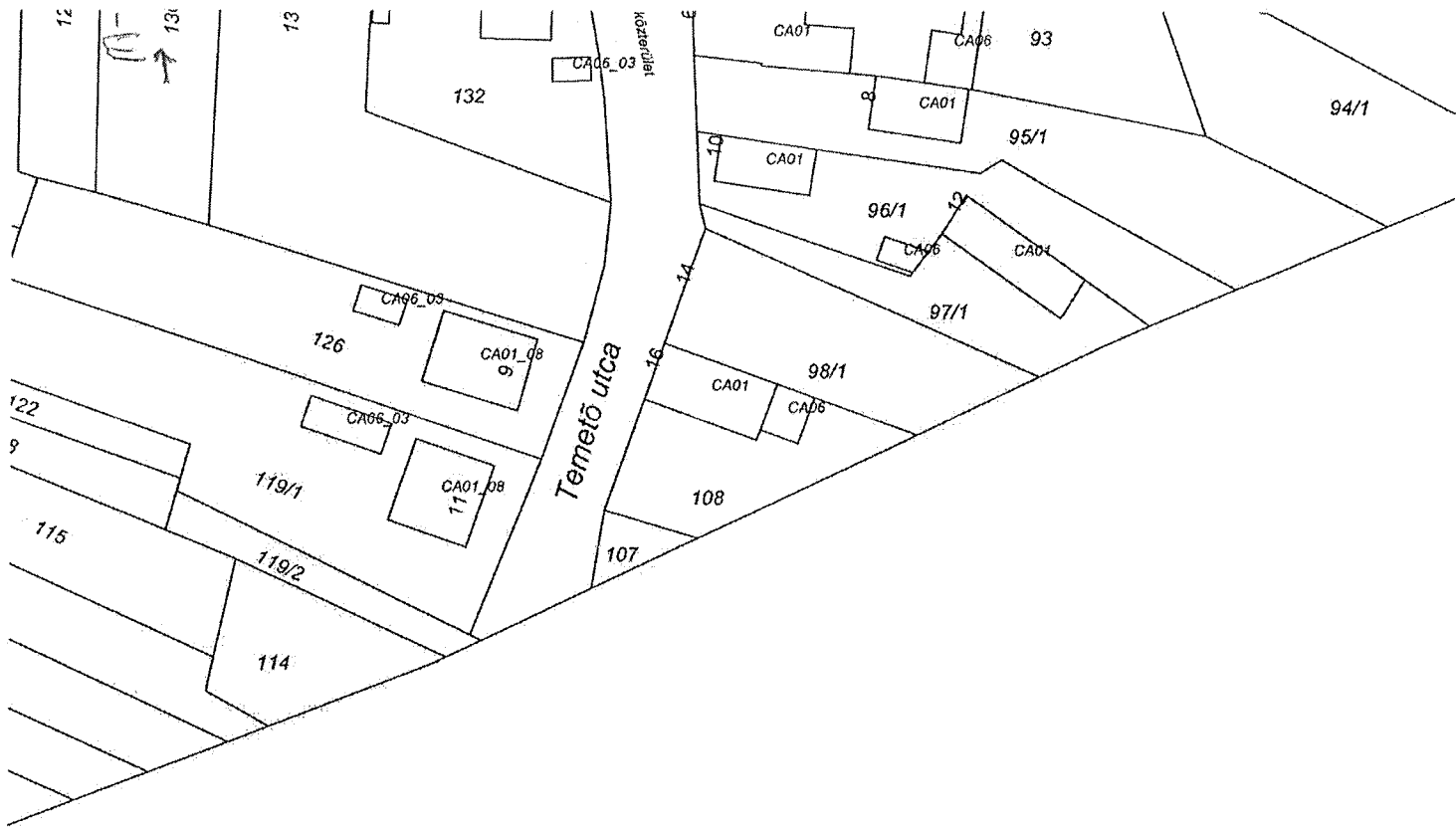
Lovaszné Sleisz Mónika

igazgatási ügyintéző

Tadiés Attila

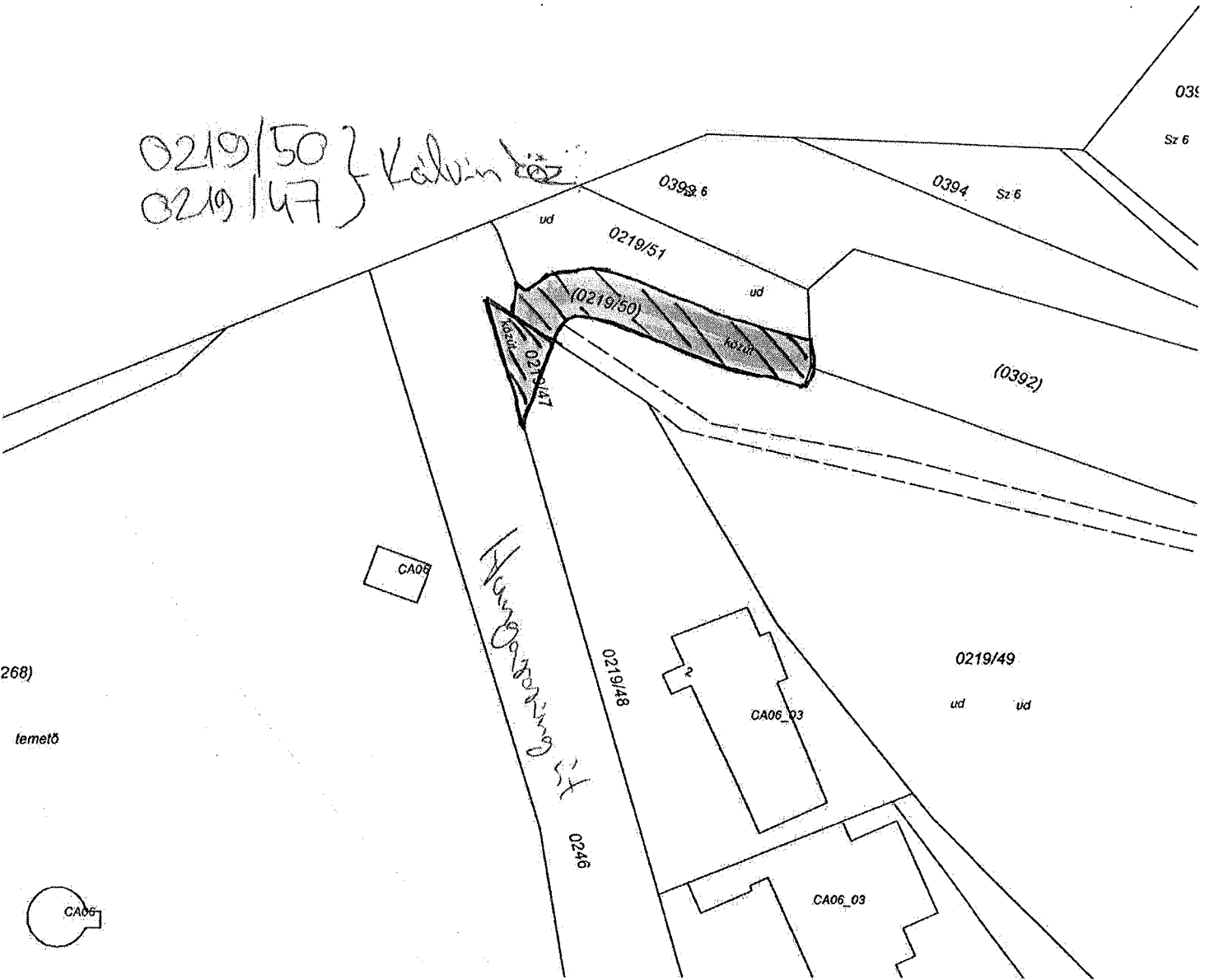
jegyzőkönyvvezető

Lovaszné
.....
Tadiés Attila
.....

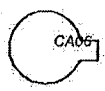


Temető utca

0219/50 } Kálvin köz
 0219/47 }



268)
 temető



039
 Sz 6

(0392)

0219/49
 ud ud

CA06_03

0246

0219/48

CA06_03

Hunyady utca

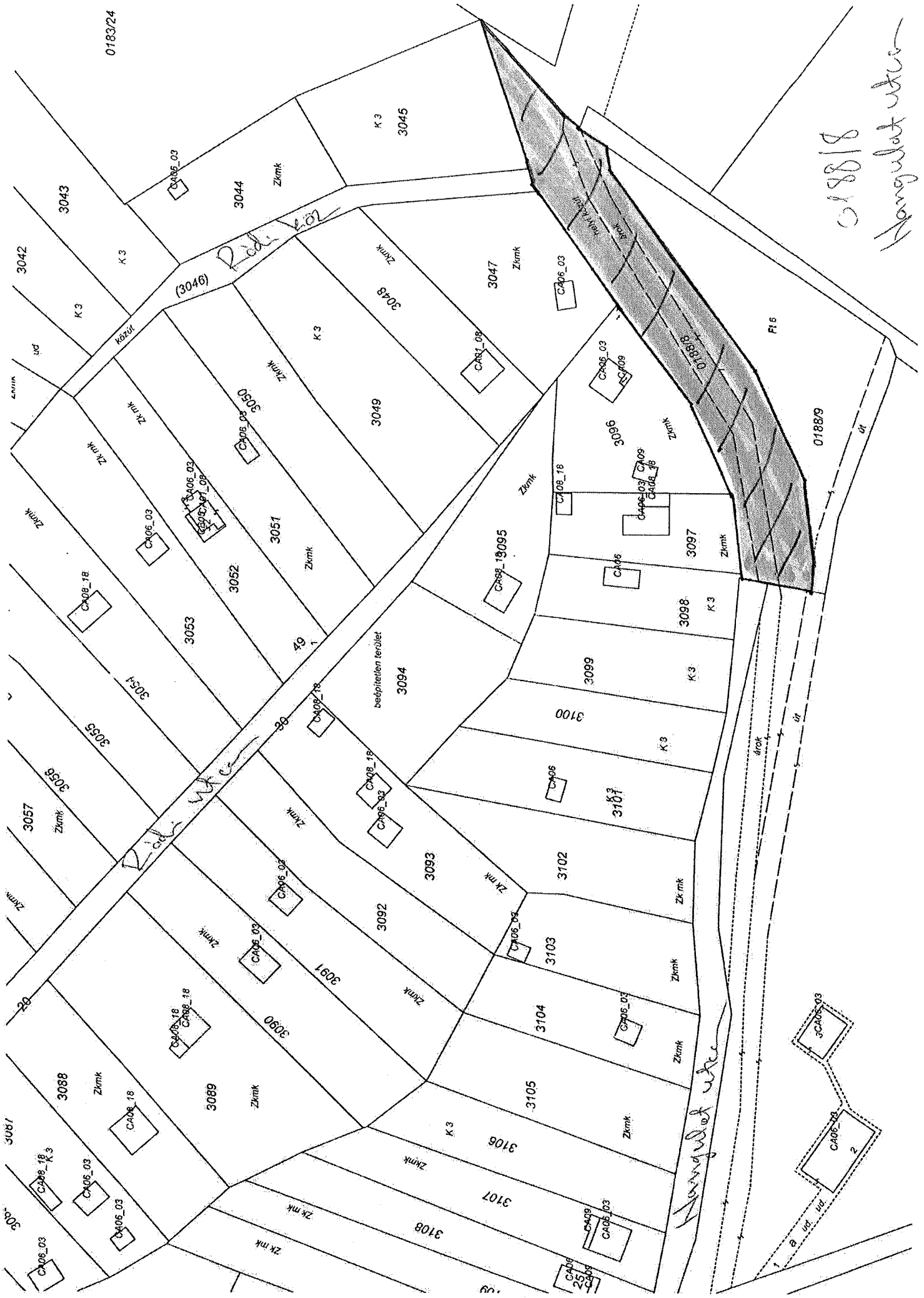
(0219/50)

0219/51

0398.6

0394 Sz 6

CA06



0188/8
0188/18
0188/19
0188/20
0188/21
0188/22
0188/23
0188/24
0188/25
0188/26
0188/27
0188/28
0188/29
0188/30
0188/31
0188/32
0188/33
0188/34
0188/35
0188/36
0188/37
0188/38
0188/39
0188/40
0188/41
0188/42
0188/43
0188/44
0188/45
0188/46
0188/47
0188/48
0188/49
0188/50
0188/51
0188/52
0188/53
0188/54
0188/55
0188/56
0188/57
0188/58
0188/59
0188/60
0188/61
0188/62
0188/63
0188/64
0188/65
0188/66
0188/67
0188/68
0188/69
0188/70
0188/71
0188/72
0188/73
0188/74
0188/75
0188/76
0188/77
0188/78
0188/79
0188/80
0188/81
0188/82
0188/83
0188/84
0188/85
0188/86
0188/87
0188/88
0188/89
0188/90
0188/91
0188/92
0188/93
0188/94
0188/95
0188/96
0188/97
0188/98
0188/99
0188/100

Hangulat utca

Rid. K3

Rid. K3

beépített terület

árok

CA06-03

CA06-18

CA06-03

F15

0188/9

0183/24

3081

3082

3083

CA06-18

CA06-03

CA06-03

CA06-18

CA06-03

CA06-03

3088

CA06-18

CA06-03

CA06-03

3089

CA06-18

CA06-03

CA06-03

CA06-18

CA06-18

CA06-03

CA06-03

CA06-03

3090

CA06-03

CA06-03

CA06-03

CA06-03

CA06-03

3091

CA06-03

CA06-03

CA06-03

CA06-03

CA06-03

3092

CA06-03

CA06-03

CA06-03

CA06-03

CA06-03

CA06-03

3093

CA06-03

CA06-03

CA06-03

CA06-03

CA06-03

CA06-03

CA06-03

3094

CA06-18

CA06-03

CA06-03

CA06-03

CA06-03

CA06-03

CA06-03

CA06-03

3095

CA06-18

CA06-03

CA06-03

CA06-03

CA06-03

CA06-03

CA06-03

CA06-03

3096

CA06-18

CA06-03

CA06-03

CA06-03

CA06-03

CA06-03

CA06-03

CA06-03

CA06-03

3097

CA06-03

CA06-03

CA06-03

CA06-03

CA06-03

CA06-03

CA06-03

CA06-03

CA06-03

CA06-03

3098

CA06-03

CA06-03

CA06-03

CA06-03

CA06-03

CA06-03

CA06-03

CA06-03

CA06-03

CA06-03

3099

CA06-03

CA06-03

CA06-03

CA06-03

CA06-03

CA06-03

CA06-03

CA06-03

CA06-03

CA06-03

CA06-03

3100

CA06-03

CA06-03

CA06-03

CA06-03

CA06-03

CA06-03

CA06-03

CA06-03

CA06-03

CA06-03

CA06-03

CA06-03

3101

CA06-03

CA06-03

CA06-03

CA06-03

CA06-03

CA06-03

CA06-03

CA06-03

CA06-03

CA06-03

CA06-03

CA06-03

3102

CA06-03

CA06-03

CA06-03

CA06-03

CA06-03

CA06-03

CA06-03

CA06-03

CA06-03

CA06-03

CA06-03

CA06-03

CA06-03

3103

CA06-03

CA06-03

CA06-03

CA06-03

CA06-03

CA06-03

CA06-03

CA06-03

CA06-03

CA06-03

CA06-03

CA06-03

CA06-03

CA06-03

3104

CA06-03

CA06-03

CA06-03

CA06-03

CA06-03

CA06-03

CA06-03

CA06-03

CA06-03

CA06-03

CA06-03

CA06-03

CA06-03

CA06-03

3105

CA06-03

CA06-03

CA06-03

CA06-03

CA06-03

CA06-03

CA06-03

CA06-03

CA06-03

CA06-03

CA06-03

CA06-03

CA06-03

CA06-03

CA06-03

3106

CA06-03

CA06-03

CA06-03

CA06-03

CA06-03

CA06-03

CA06-03

CA06-03

CA06-03

CA06-03

CA06-03

CA06-03

CA06-03

CA06-03

CA06-03

3107

CA06-03

CA06-03

CA06-03

CA06-03

CA06-03

CA06-03

CA06-03

CA06-03

CA06-03

CA06-03

CA06-03

CA06-03

CA06-03

CA06-03

CA06-03

CA06-03

3108

CA06-03

CA06-03

CA06-03

CA06-03

CA06-03

CA06-03

